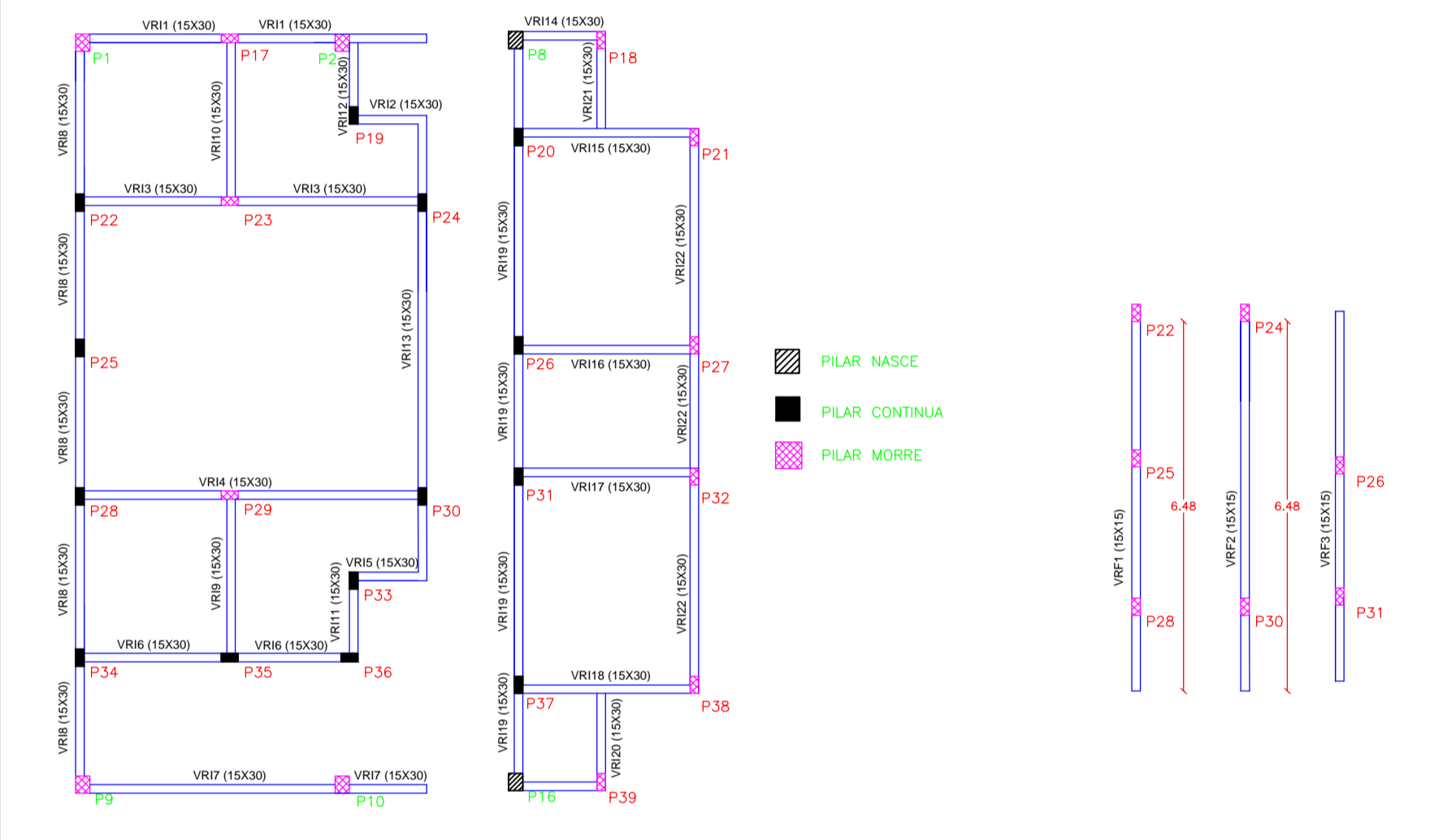


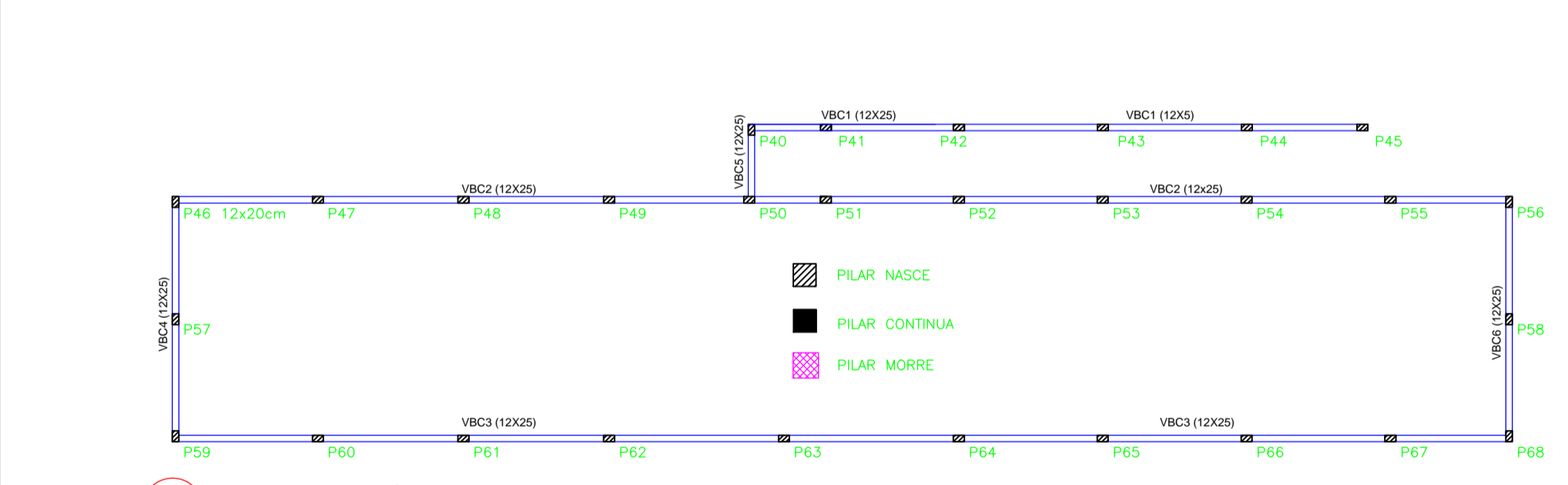


9 Planta Baldrame
Esc. 1:100

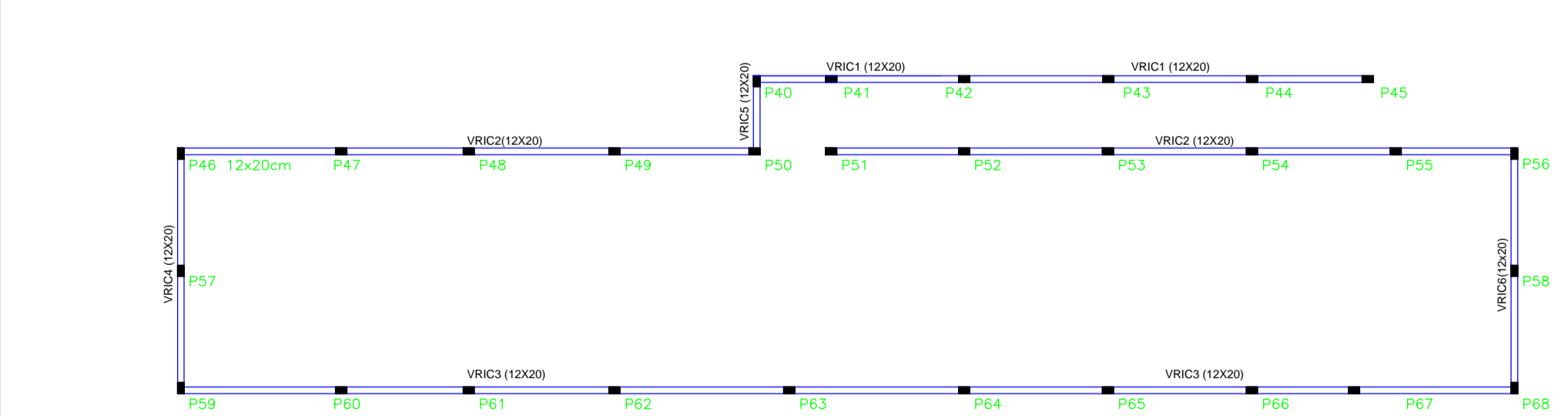


11 Planta Respaldo Intermediário
Esc. 1:100

12 Planta Respaldo Final
Esc. 1:100



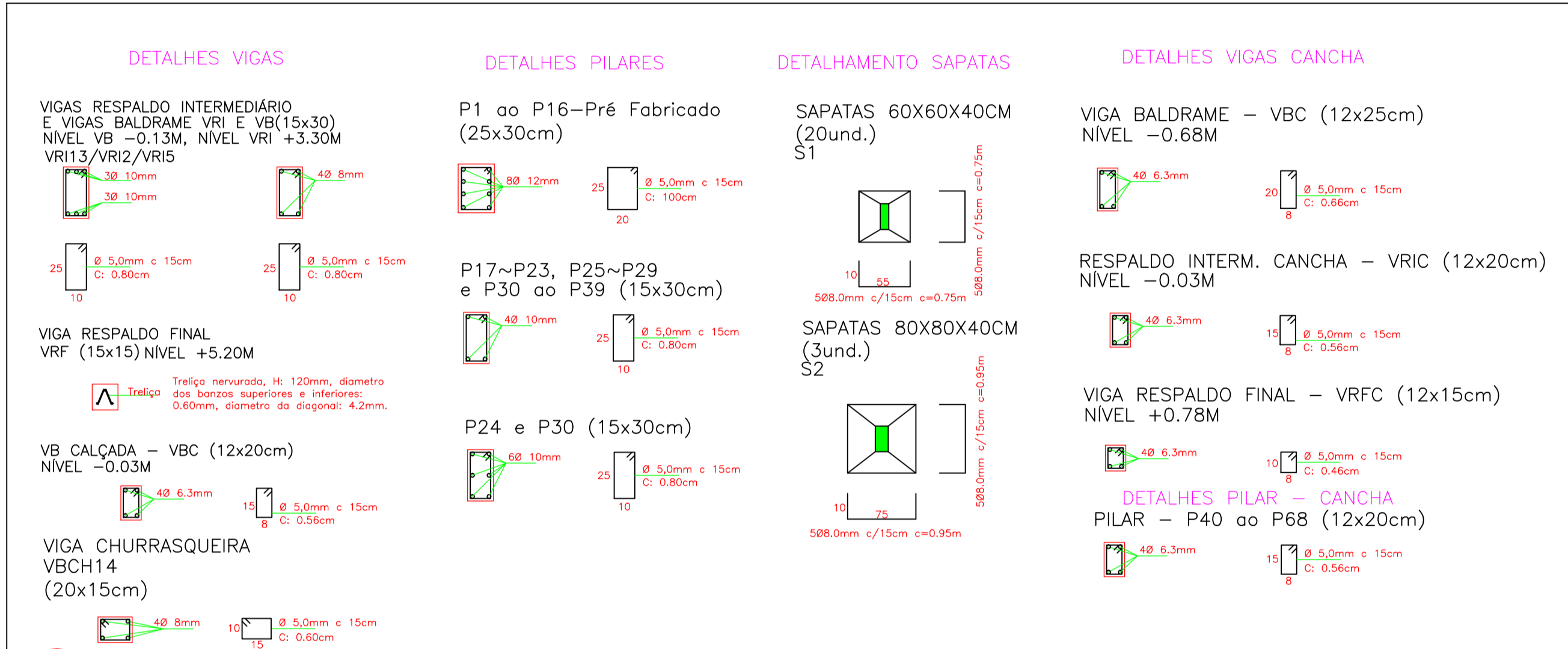
15 Planta Baldrame Cancha
Esc. 1:100



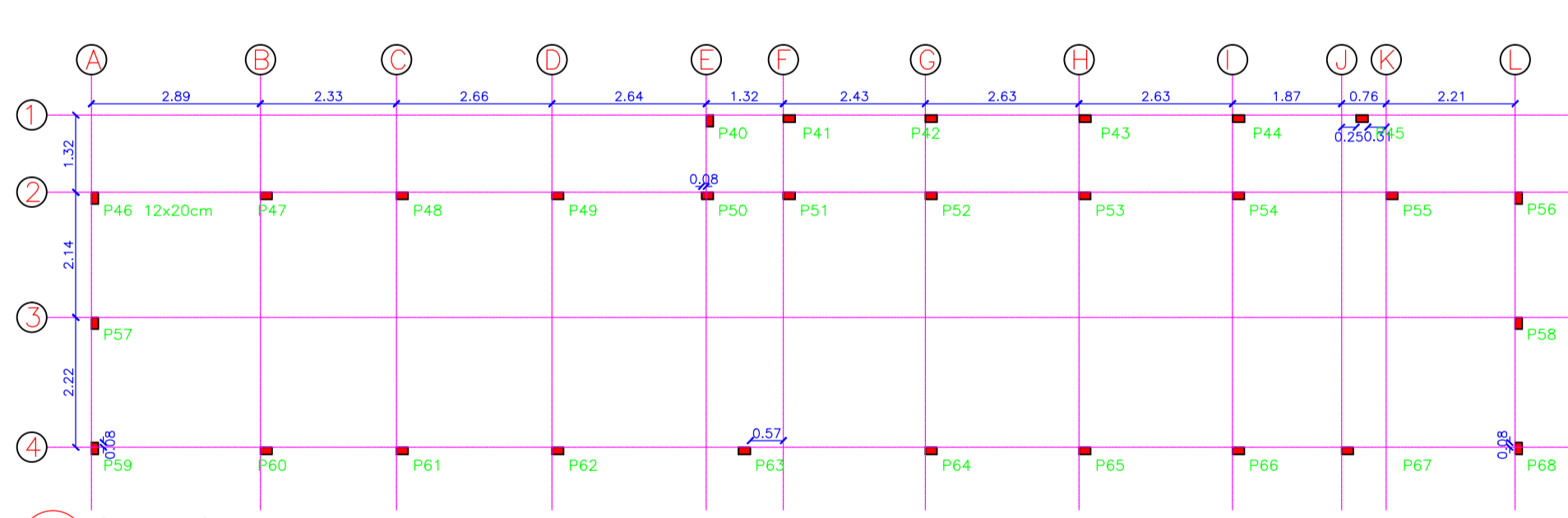
17 Planta Respaldo Intermediário Cancha
Esc. 1:100



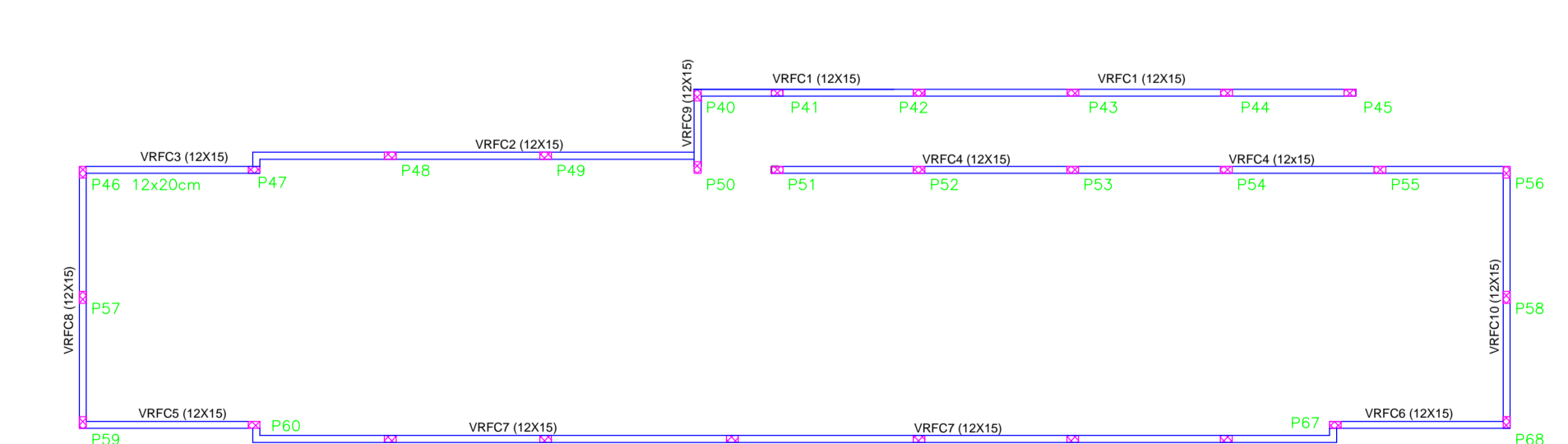
10 Gabarito
Esc. 1:100



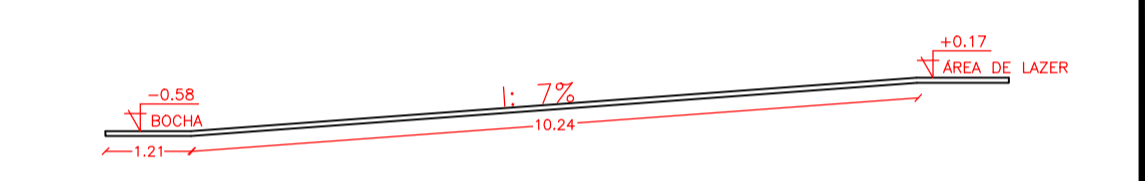
13 Detalhamentos
Esc. 1:50



16 Gabarito Cancha
Esc. 1:100



18 Planta Respaldo Final Cancha
Esc. 1:100



14 Detalhamento Rampa
Esc. 1:100

Autenticações:

ESTADO DE MATO GROSSO
PREFEITURA MUNICIPAL DE CLÁUDIA
Av. Gaspar Dutra - SN - CEP 78540-00 - Fone (066) 3546-3100

COORDENADAS GEOGRÁFICAS
11° 30' 08.5" S 54° 52' 50.4" W

PROJETO BÁSICO ARQUITETÔNICO
Cancha de Bocha

LOTE:
R-3

PROPRIETÁRIO:
Prefeitura Municipal de Cláudia/MT

LOCAL - INSCRIÇÃO CADASTRAL:
Rua Hermes da Fonseca esquina com a Rua José de Mesquita

ASSUNTO:
Cancha de Bocha Municipal

PRANCHA:
Estrutural e detalhamentos

AUTOR DO PROJETO:
Felipe Faustino Kunz
Engenheiro Civil
CREA MT 43903

RESPONSÁVEL LEGAL:
Prefeitura Municipal de Cláudia
(CNPJ) 01.310.499/0001-44

DESENHO:
Jhonny Norberto Sobrinho
Indicada

QUADRO DE ÁREAS:
Área total da construção: 596,78m²

ESCALA:
Indicada

FOLHA:
02/04

ARQUIVO:
VIGAB/Central de Arquivos/Arq/Cancha de bocha

TAXA DE OCUPAÇÃO:
%

TAXA DE PERMEABILIDADE:
%

DATA: Junho/2022