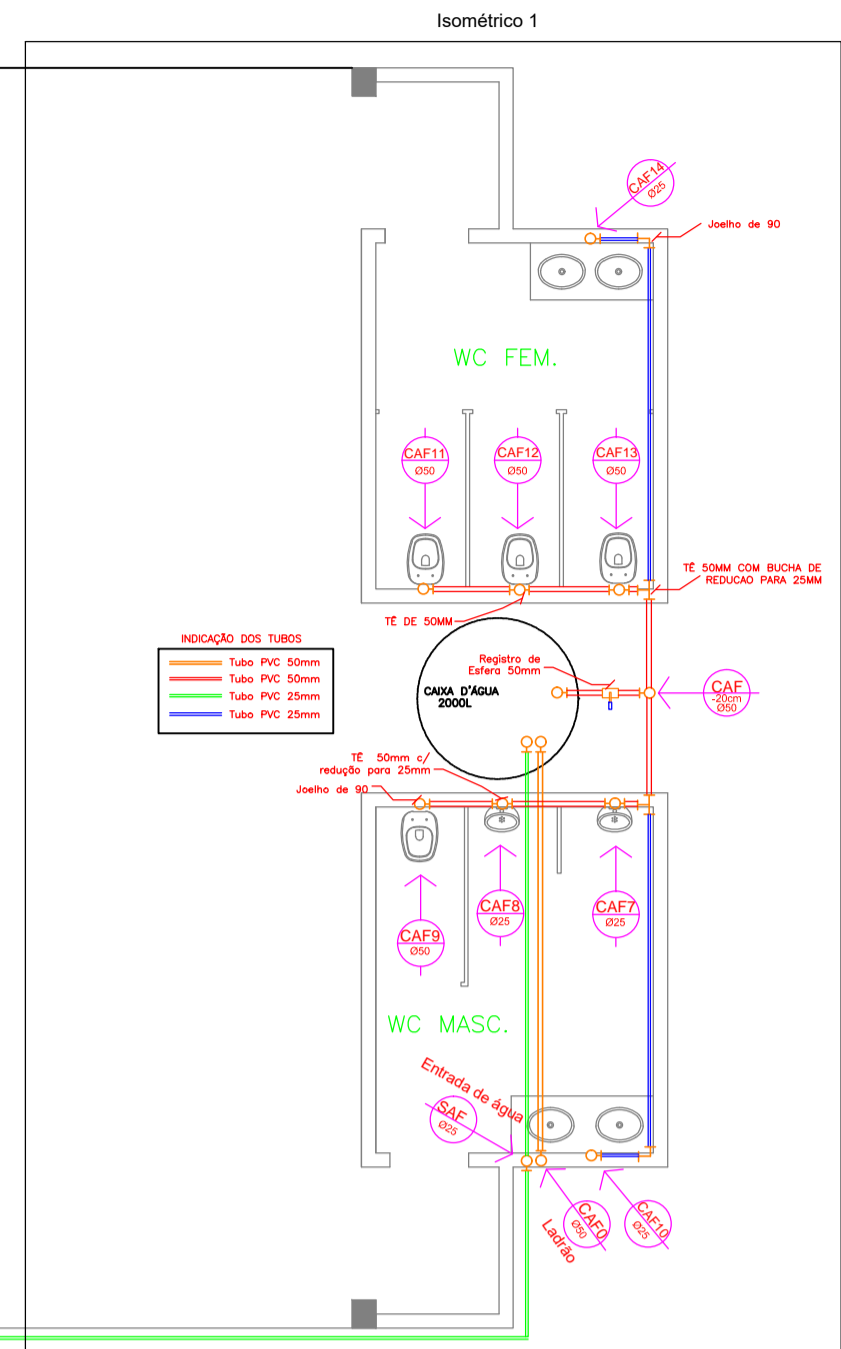
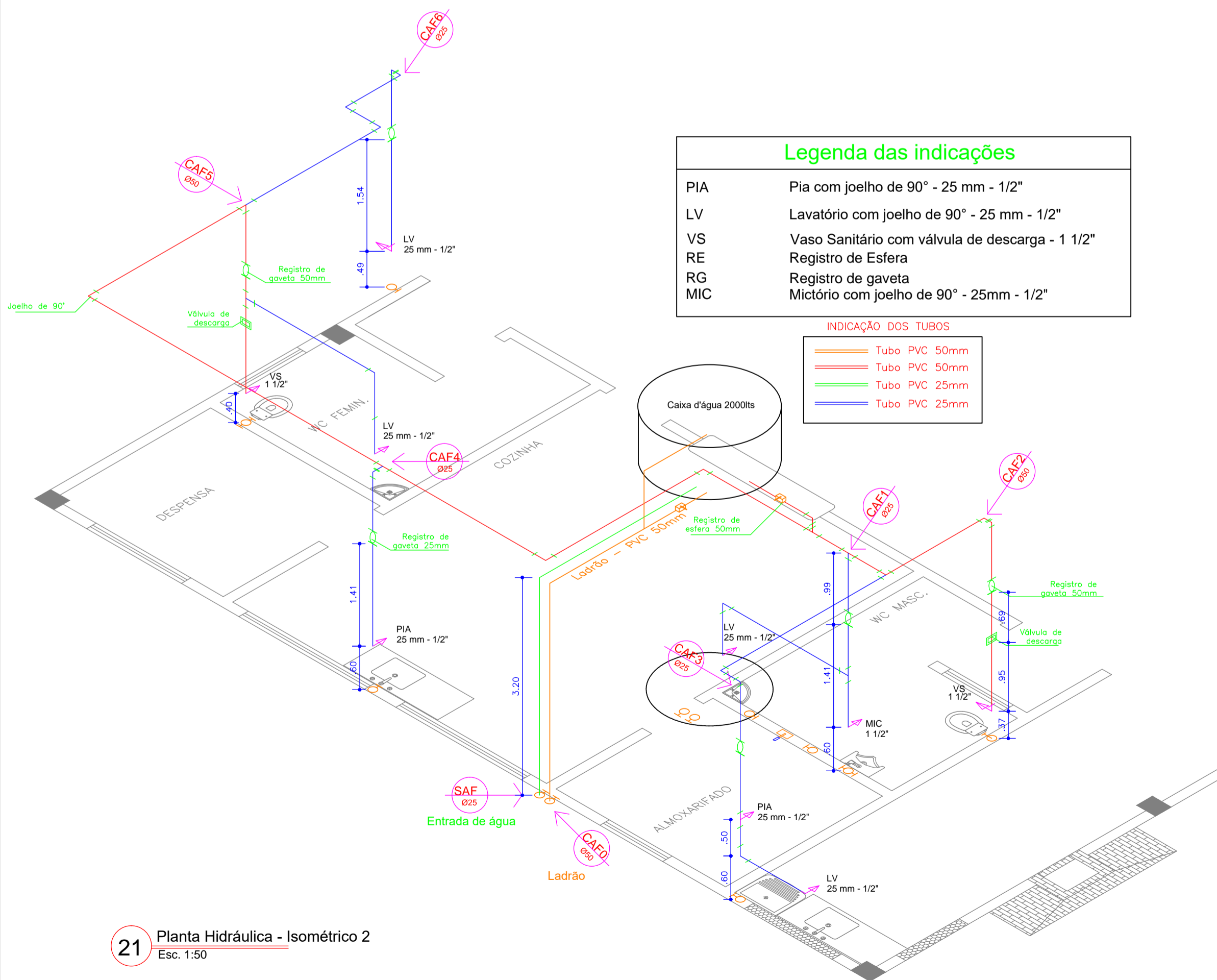
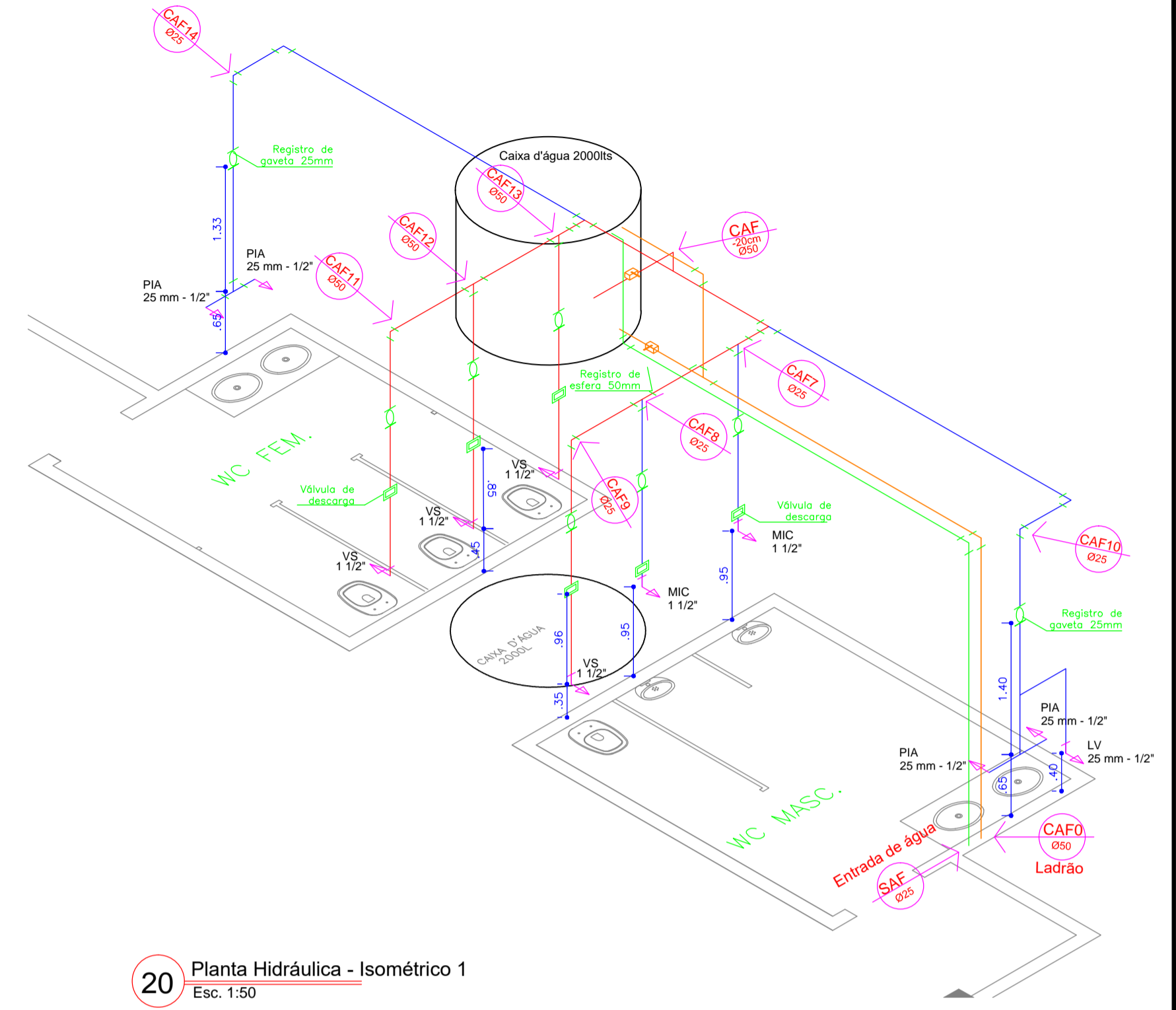


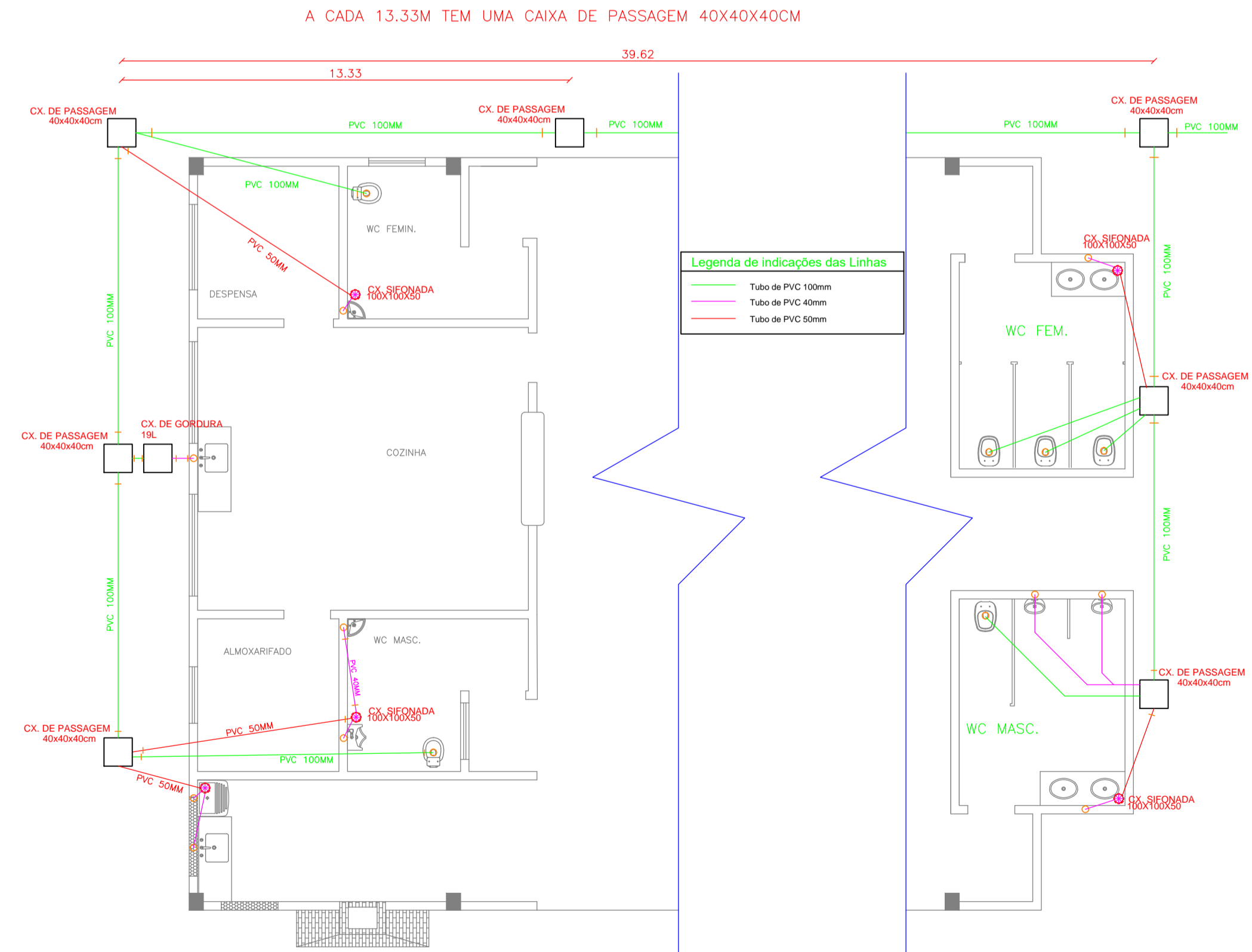
19 Planta Hidráulica
Esc. 1:75



20 Planta Hidráulica - Isométrico 1
Esc. 1:50



21 Planta Hidráulica - Isométrico 2
Esc. 1:50



22 Planta Sanitário
Esc. 1:75

Autenticações:

ESTADO DE MATO GROSSO
PREFEITURA MUNICIPAL DE CLÁUDIA
Av. Gaspar Dutra - SNº - CEP 78540-00 - Fone (066) 3546-3100

PROJETO BÁSICO ARQUITETÔNICO COORDENADAS GEOGRÁFICAS
Cancha de Bocha 11° 30' 08.5" S 54° 52' 50.4" W

LOTE:
R-3

PROPRIETÁRIO:
Prefeitura Municipal de Cláudia/MT

LOCAL - INSCRIÇÃO CADASTRAL:
Rua Hermes da Fonseca esquina com a Rua José de Mesquita

ASSUNTO:
Cancha de Bocha Municipal

PRANCHA:
Hidráulico, Isométrico e Sanitário

AUTOR DO PROJETO:
Felipe Faustino Kunz
Engenheiro Civil
CREA MT 4.9703

RESPONSÁVEL LEGAL:
Prefeitura Municipal de Cláudia
CNPJ: 01.310.499/0001-44

DESENHO:
Jhony Norberto Sobrinho
Engenheiro Civil
CREA MT 4.9703

QUADRO DE ÁREAS:
Área Total da construção: 596,78m²

ESCALA:
Indicada

FOLHA:
03/04

ARQUIVO:
VIGAB/Central de Arquivos/Arq/Cancha de bocha

TAXA DE OCUPAÇÃO:
%

TAXA DE PERMEABILIDADE:
%

DATA: Junho/2022