ASSOCIAÇÃO MATO-GROSSENSE DOS MUNICÍPIOS

Coordenação de Infraestrutura e Capacitação

Adm. Neurilan Fraga

SITE: www.amm.org.br
E-MAIL: centraldeprojetosamm@gmail.com

PROJETO BASICO DE INFRAESTRUTURA URBANA
INFRA-ESTRUTURA-PAVIMENTAÇÃO ASFÁLTICA

Proprietário: PREFEITURA MUNICIPAL DE CLAUDIA - MT
CNPJ: 15.023.997/0001-72
Trecho: VIAS DOS BAIRROS CAMPO VERDE E BAIRRO FLORESTA

Elaboração : Associação Mato-grossense dos Municípios
Resp. Técnico: Mariana Creuza Coelho Bezerra
CREA/CONFEA: 120603382-7

INSTITUTO ASSISTENCIAL DE DESENVOLVIMENTO

VOLUME 2 - PROJETO DE BASICO

Gestão 2015-2016
AMM
Eficiente

APRESENTAÇÃO

DISCRIMINAÇÃO	FOLHA
APRESENTAÇÃO	
ÍNDICE	AP-01
MAPA DE SITUAÇÃO	AP-02
PROJETO GEOMÉTRICO	
PROJETO GEOMÉTRICO	PG-01 / 12
PROJETO DE TERRAPLENAGEM	
SEÇÕES TIPO DE TERRAPLENAGEM	TER-01/22
PROJETO DE PAVIMENTAÇÃO	
PROJETO DE PAIMENTAÇÃO E DMT DE TRANSPORTE	PV-01 -PV-09
PROJETO DE DRENAGEM	
PROJETO TIPO DE DRENAGEM SUPERFICIAL	MS-01/03
PROJETO DE SINALIZAÇÃO	
PROJETO DE SINALIZAÇÃO VIARIA	SIN-01/08

LEGENDA	**ASSUNTO:** ÍNDICE		**ASSOCIAÇÃO MATO-GROSSENSE DOS MUNICÍPIOS** Coordenação de Projetos **Adm. Neurilan Fraga**
	LOCAL DO ARQUIVO: APRESENTAÇÃO.DWG	**AUTOR DO PROJETO:** **Mariana Creuza Coelho Bezerra** **Engenheira Civil** CREA - 120603382-7	**OBRA:** INFRA-ESTRUTURA-PAVIMENTAÇÃO ASFÁLTICA
	DATA DE ENTREGA: 30/06/2019		**PROPRIETÁRIO/ CNPJ:** PREFEITURA MUNICIPAL DE CLÁUDIA - MT 01.310.499/0001-04
	ESCALA: SEM ESCALA	**DESENHO:**	**ENDEREÇO:** BAIRRO CAMPO VERDE E BAIRRO FLORESTAL FLORESTAL — FOLHA Nº **AP-01**

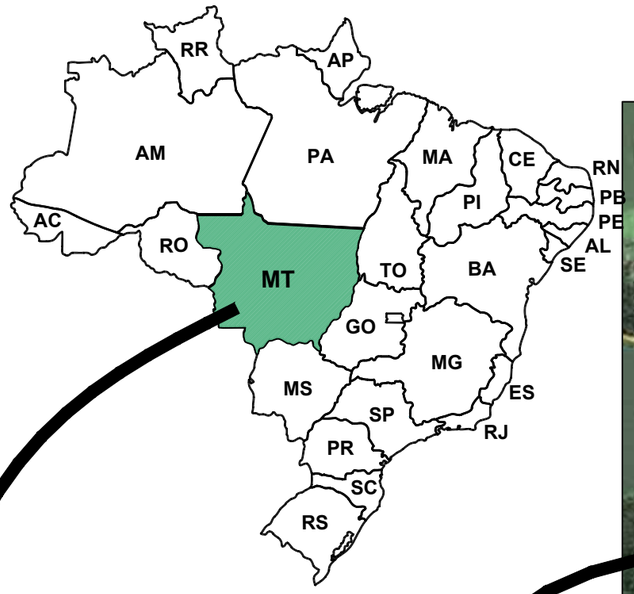

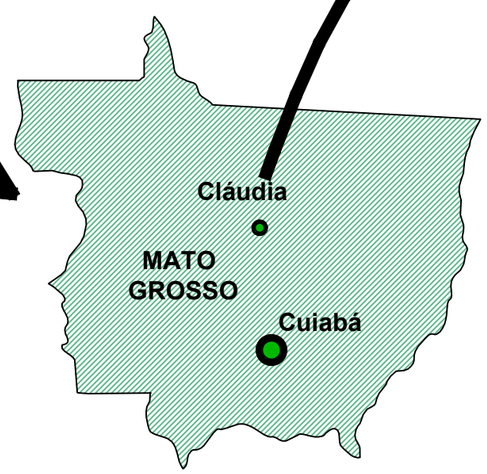

LEGENDA	**ASSUNTO:** MAPA DE LOCALIZAÇÃO		AMM SITE: www.amm.org.br E-MAIL: centraldeprojetosamm@gmail.com	**ASSOCIAÇÃO MATO-GROSSENSE DOS MUNICÍPIOS** Coordenação de Projetos **Adm. Neurilan Fraga**
	LOCAL DO ARQUIVO: APRESENTAÇÃO.DWG	**AUTOR DO PROJETO:** **Mariana Creuza Coelho Bezerra** Engenheira Civil CREA - 120603382-7		**OBRA:** INFRA-ESTRUTURA-PAVIMENTAÇÃO ASFÁLTICA
	DATA DE ENTREGA: 21/06/2019		IAD INSTITUTO ASSISTENCIAL DE DESENVOLVIMENTO	**PROPRIETÁRIO/ CNPJ:** PREFEITURA MUNICIPAL DE CLÁUDIA - MT 01.310.499/0001-04
	ESCALA: SEM ESCALA	**DESENHO:** EDUARDO C. SHIMBA JR.		**ENDEREÇO:** BAIRRO CAMPO VERDE E BAIRRO FLORESTAL FLORESTAL — FOLHA Nº **AP-02**

Gestão 2017-2018
AMM
Eficiente

IAD
INSTITUTO ASSISTENCIAL DE DESENVOLVIMENTO

GEOMÉTRICO

Observações:

[1] Todas as informações necessárias para a elaboração deste projeto são de responsabilidade da prefeitura municipal

Aprovação:

ASSOCIAÇÃO MATO-GROSSENSE DOS MUNICÍPIOS

COORDENAÇÃO DE PROJETOS

SITE: www.amm.org.br
E-MAIL: pavimentacaoamm@gmail.com@gmail.com

AMM Gestão 2017-2018 Eficiente

ADM. NEURILAN FRAGA

IAD INSTITUTO ASSISTENCIAL DE DESENVOLVIMENTO

TIPO DE OBRA: INSTITUCIONAL

MODALIDADE: PAVIMENTAÇÃO

OBRA: PROJETO DE PAVIMENTAÇÃO ASFÁLTICA

PROPRIETÁRIO: PREFEITURA MUNICIPAL DE CLÁUDIA - MT
CNPJ: 01.310.499/0001-04

ENDEREÇO: BAIRRO CAMPO VERDE E BAIRRO FLORESTAL FLORESTAL

AUTOR DO PROJETO:

Mariana Creuza Coelho Bezerra
Engenheira Civil
CREA 1206033827

ASSUNTO: **MAPA DO MUNICIPIO - LOCAÇÃO DAS VIAS**

DATA DA ENTREGA: JUNHO/2019

ESCALA: INDICADA

DESENHO: Nome do projetista

LEGENDA:

FOLHA: **PG 01**

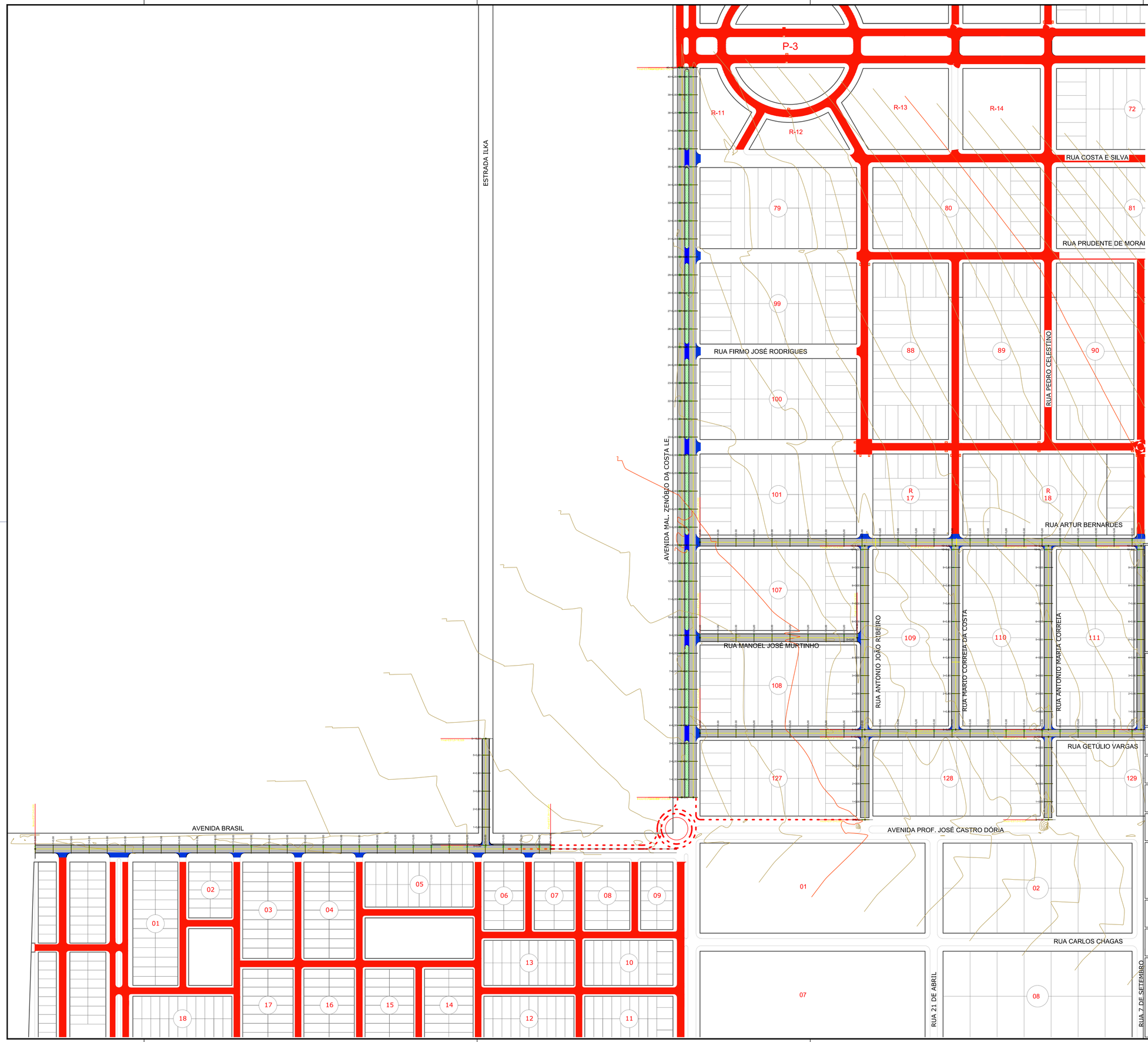

Observações:

[1] Todas as informações necessárias para a elaboração deste projeto são de responsabilidade da prefeitura municipal

Aprovação:

ASSOCIAÇÃO MATO-GROSSENSE DOS MUNICÍPIOS

COORDENAÇÃO DE PROJETOS

SITE: www.amm.org.br
E-MAIL: pavimentacaoamm@gmail.com@gmail.com

ADM. NEURILAN FRAGA

TIPO DE OBRA: INSTITUCIONAL

MODALIDADE: PAVIMENTAÇÃO

OBRA: PROJETO DE PAVIMENTAÇÃO ASFÁLTICA

PROPRIETÁRIO: PREFEITURA MUNICIPAL DE CLÁUDIA - MT
CNPJ: 01.310.499/0001-04

ENDEREÇO: BAIRRO CAMPO VERDE E BAIRRO FLORESTAL FLORESTAL

AUTOR DO PROJETO:

Mariana Creuza Coelho Bezerra
Engenheira Civil
CREA 1206033827

ASSUNTO: **MAPA DO MUNICIPIO - LOCAÇÃO DAS VIAS**

DATA DA ENTREGA: JUNHO/2019

ESCALA: INDICADA

DESENHO: Nome do projetista

LEGENDA:

FOLHA: **PG 02**

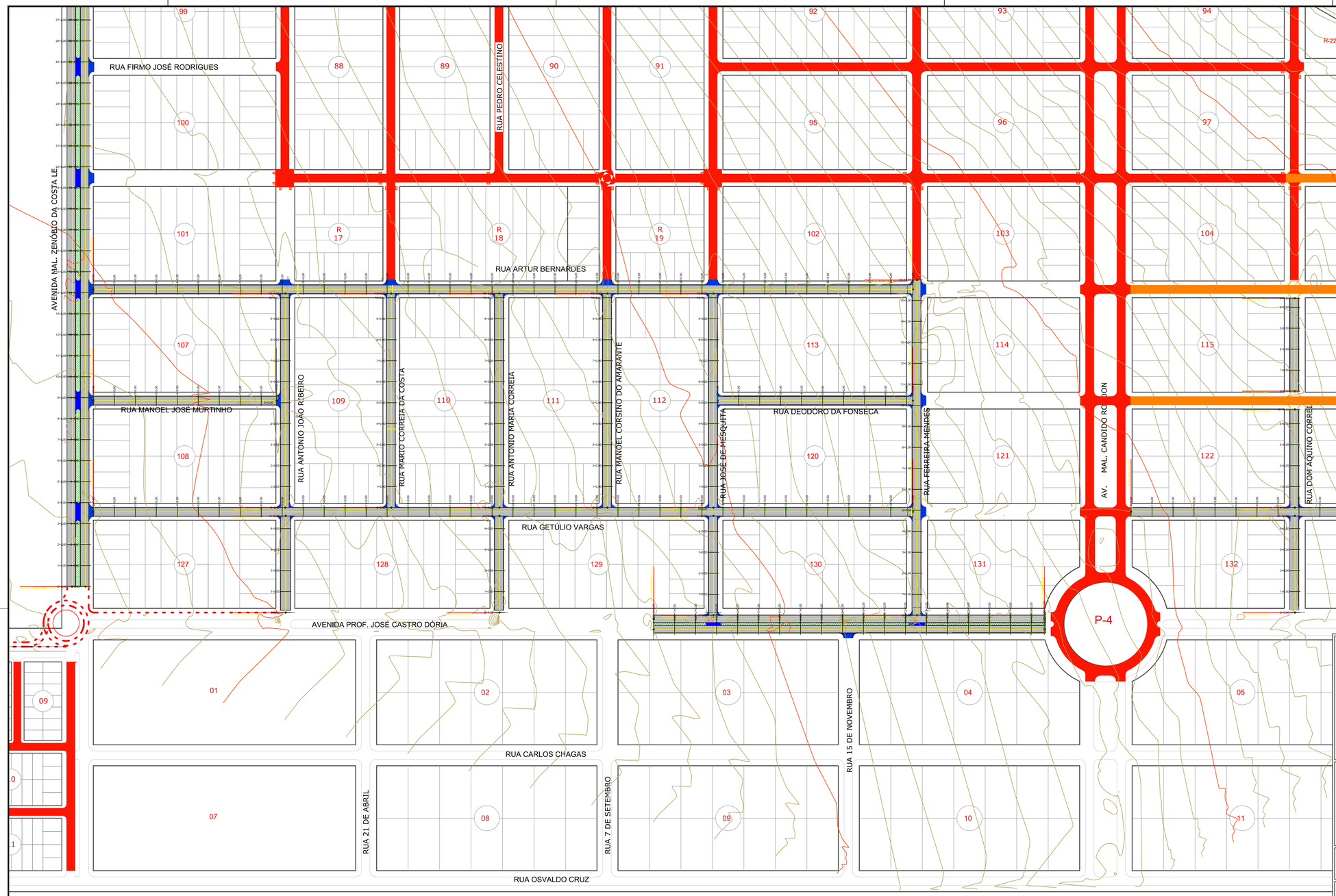

Observações:

[1] Todas as informações necessárias para a elaboração deste projeto são de responsabilidade da prefeitura municipal

Aprovação:

ASSOCIAÇÃO MATO-GROSSENSE DOS MUNICÍPIOS

COORDENAÇÃO DE PROJETOS

SITE: www.amm.org.br
E-MAIL: pavimentacaoamm@gmail.com@gmail.com

ADM. NEURILAN FRAGA

TIPO DE OBRA: INSTITUCIONAL	**MODALIDADE:** PAVIMENTAÇÃO

OBRA: PROJETO DE PAVIMENTAÇÃO ASFÁLTICA

PROPRIETÁRIO: PREFEITURA MUNICIPAL DE CLÁUDIA - MT
CNPJ: 01.310.499/0001-04

ENDEREÇO: BAIRRO CAMPO VERDE E BAIRRO FLORESTAL FLORESTAL

AUTOR DO PROJETO:

Mariana Creuza Coelho Bezerra
Engenheira Civil
CREA 1206033827

ASSUNTO: **MAPA DO MUNICIPIO - LOCAÇÃO DAS VIAS**

DATA DA ENTREGA: JUNHO/2019	**ESCALA:** INDICADA	**DESENHO:** Nome do projetista

LEGENDA:

FOLHA: **PG 03**

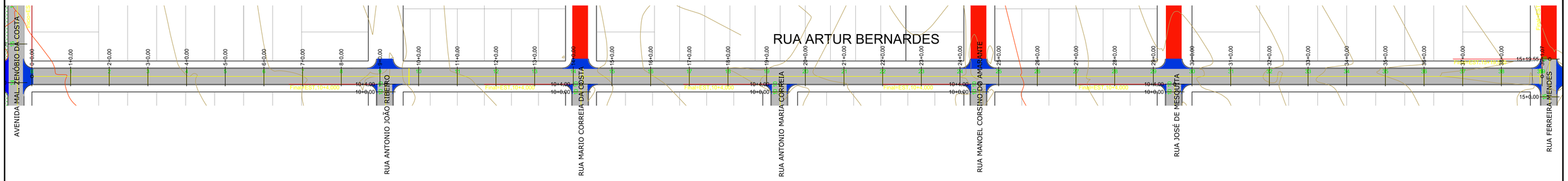

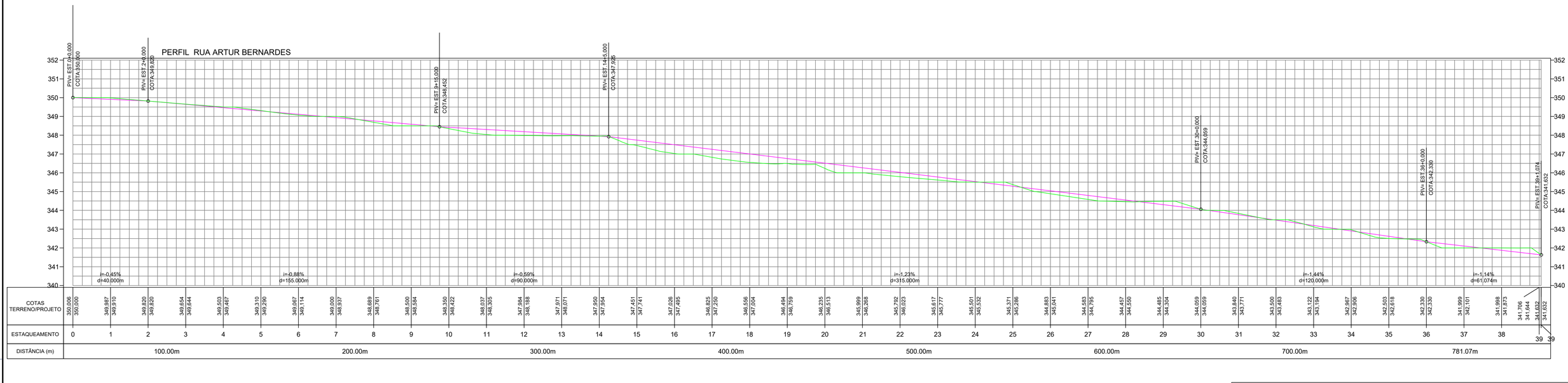

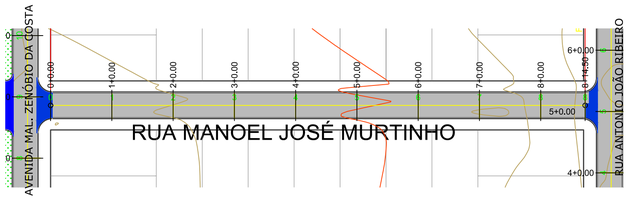

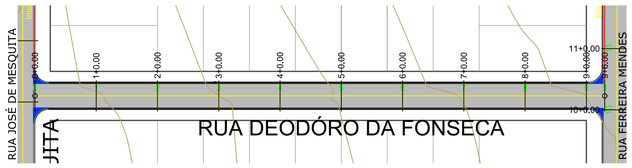

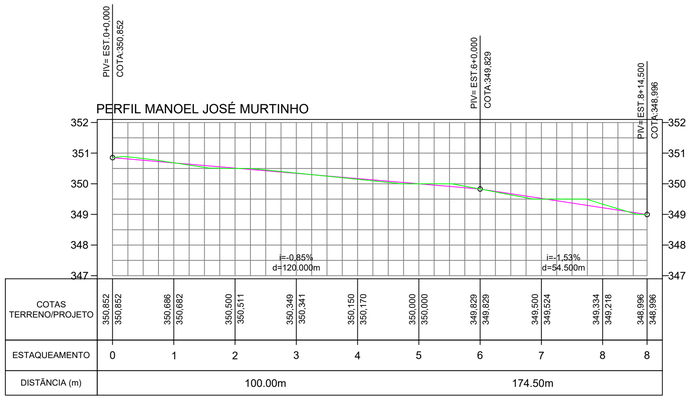

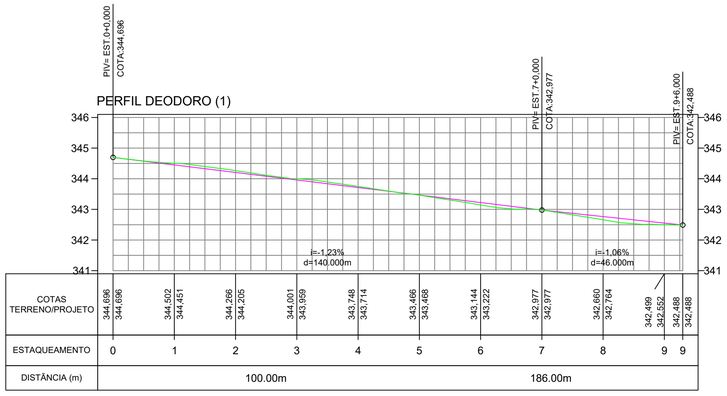

Observações:

[1] Todas as informações necessárias para a elaboração deste projeto são de responsabilidade da prefeitura municipal

Aprovação:

ASSOCIAÇÃO MATO-GROSSENSE DOS MUNICÍPIOS

COORDENAÇÃO DE PROJETOS

SITE: www.amm.org.br
E-MAIL: pavimentacaoamm@gmail.com@gmail.com

ADM. NEURILAN FRAGA

TIPO DE OBRA: INSTITUCIONAL

MODALIDADE: PAVIMENTAÇÃO

OBRA: PROJETO DE PAVIMENTAÇÃO ASFÁLTICA

PROPRIETÁRIO: PREFEITURA MUNICIPAL DE CLÁUDIA - MT
CNPJ: 01.310.499/0001-04

ENDEREÇO: BAIRRO CAMPO VERDE E BAIRRO FLORESTAL FLORESTAL: RUA ARTUR BERNARDES, RUA MANUEL JOSÉ MURTINHO E RUA DEODORO FONSECA

AUTOR DO PROJETO:

Mariana Creuza Coelho Bezerra
Engenheira Civil
CREA 12060338827

ASSUNTO: **MAPA DO MUNICIPIO - LOCAÇÃO DAS VIAS**

DATA DA ENTREGA: JUNHO/2019

ESCALA: INDICADA

DESENHO: Nome do projetista

LEGENDA:

FOLHA: **PG 04**

RUA GETÚLIO VARGAS TRECHO 01

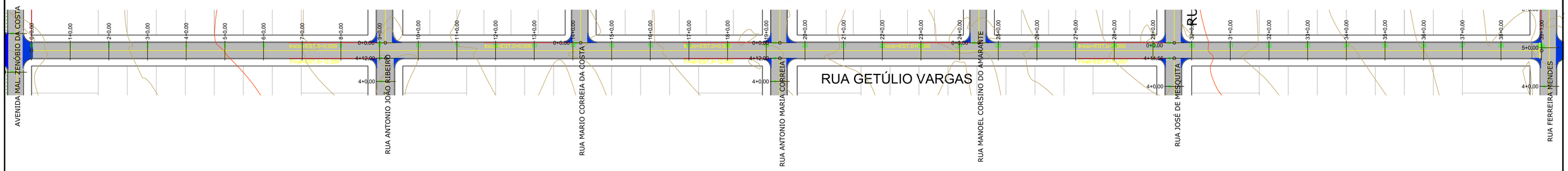

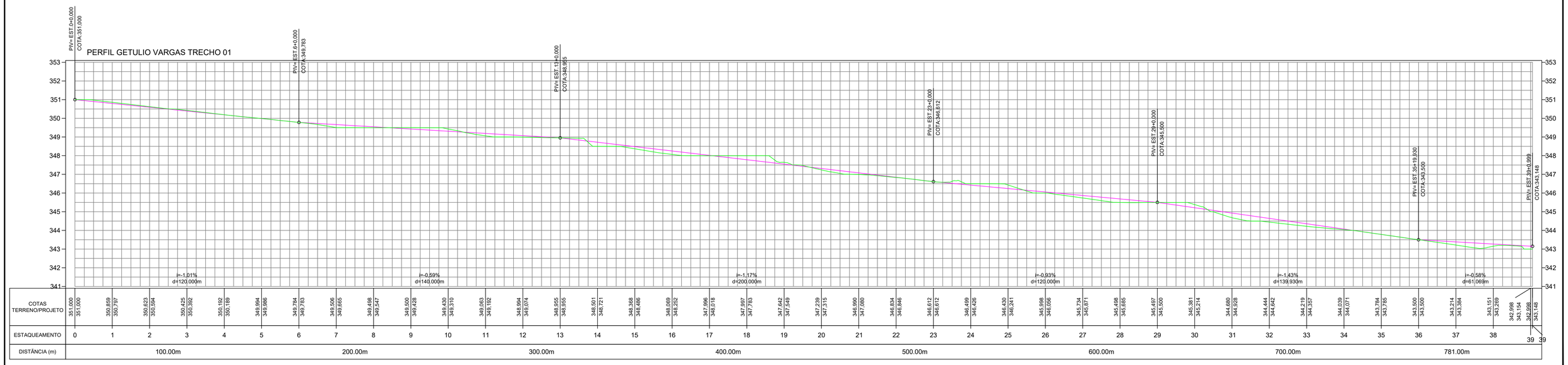

RUA GETÚLIO VARGAS TRECHO 02

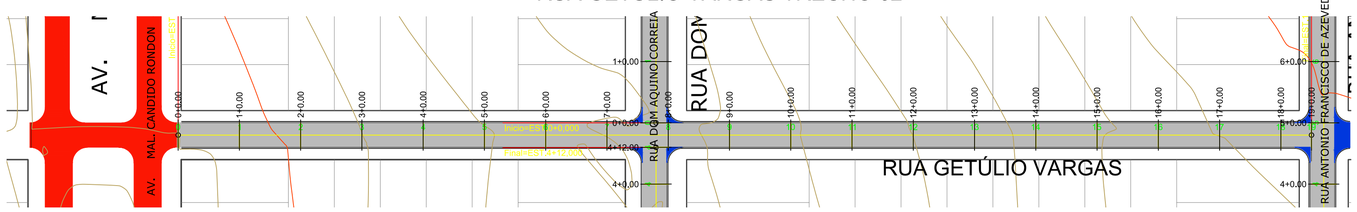

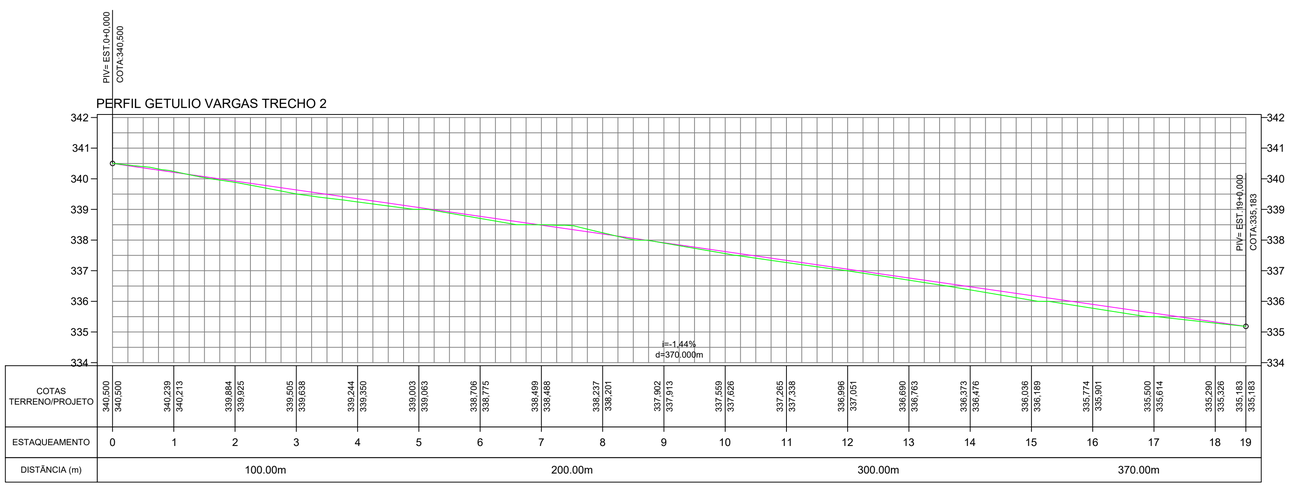

Observações:

[1] Todas as informações necessárias para a elaboração deste projeto são de responsabilidade da prefeitura municipal

Aprovação:

ASSOCIAÇÃO MATO-GROSSENSE DOS MUNICÍPIOS

COORDENAÇÃO DE PROJETOS

SITE: www.amm.org.br
E-MAIL: pavimentacaoamm@gmail.com@gmail.com

ADM. NEURILAN FRAGA

TIPO DE OBRA: INSTITUCIONAL

MODALIDADE: PAVIMENTAÇÃO

OBRA: PROJETO DE PAVIMENTAÇÃO ASFÁLTICA

PROPRIETÁRIO: PREFEITURA MUNICIPAL DE CLÁUDIA - MT
CNPJ: 01.310.499/0001-04

ENDEREÇO: BAIRRO CAMPO VERDE E BAIRRO FLORESTAL FLORESTAL:
RUA GETULIO VARGAS

AUTOR DO PROJETO:

Mariana Creuza Coelho Bezerra
Engenheira Civil
CREA 1206033827

ASSUNTO: **MAPA DO MUNICIPIO - LOCAÇÃO DAS VIAS**

DATA DA ENTREGA: JUNHO/2019

ESCALA: INDICADA

DESENHO: Nome do projetista

LEGENDA:

FOLHA: **PG 05**

AVENIDA PROF. JOSÉ DÓRIA LE

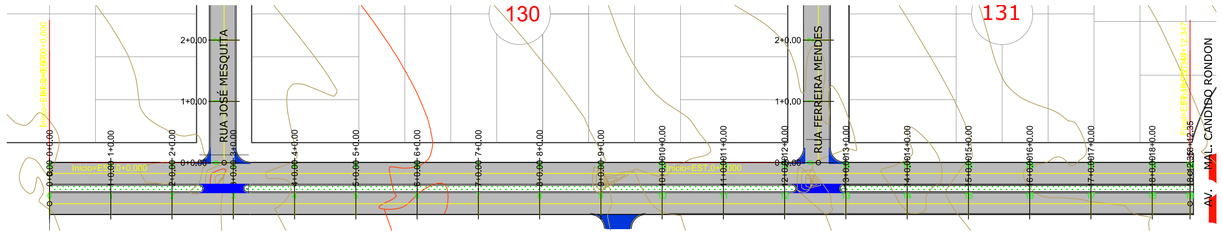

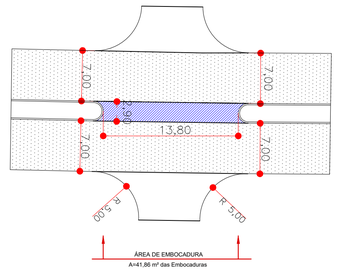

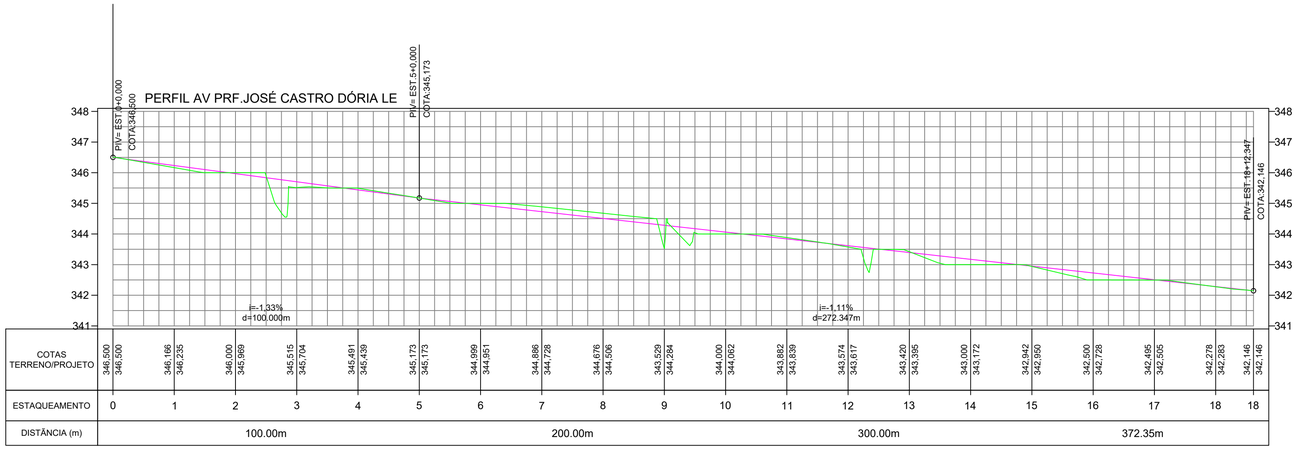

AVENIDA PROF. JOSÉ DÓRIA LD

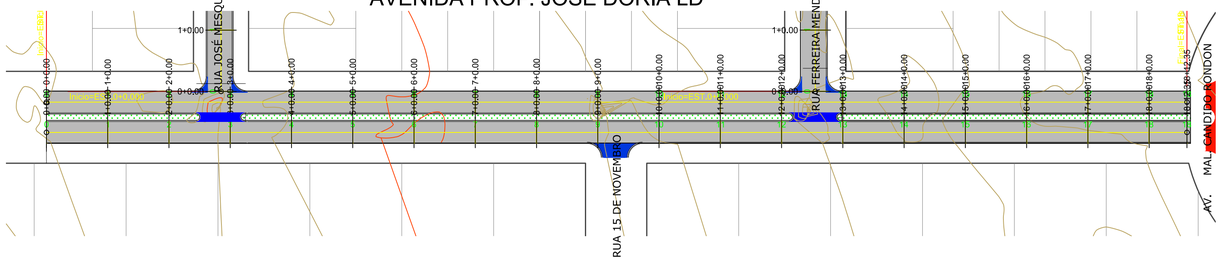

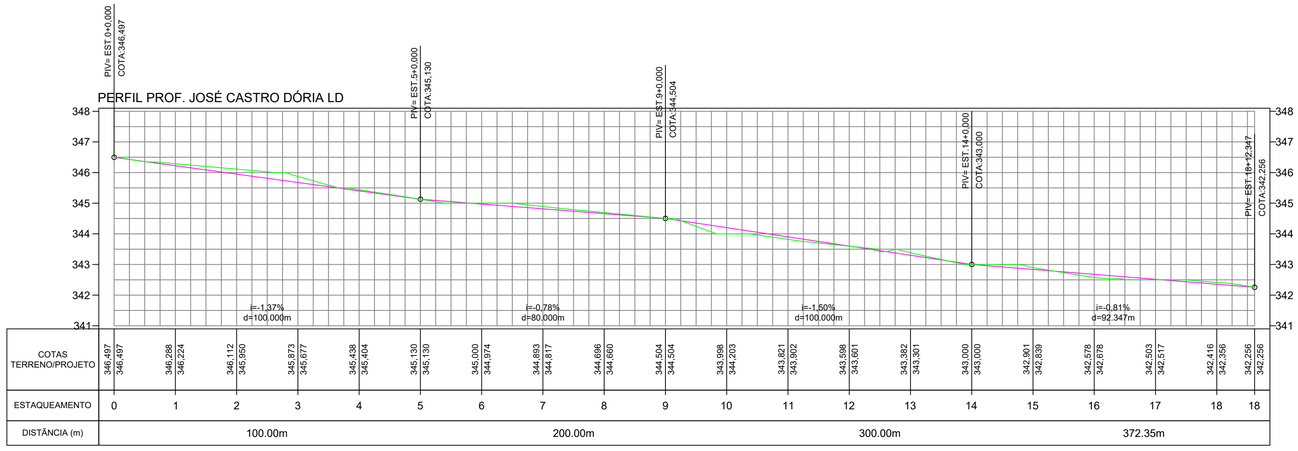

Observações:

[1] Todas as informações necessárias para a elaboração deste projeto são de responsabilidade da prefeitura municipal

Aprovação:

ASSOCIAÇÃO MATO-GROSSENSE DOS MUNICÍPIOS

COORDENAÇÃO DE PROJETOS

SITE: www.amm.org.br
E-MAIL: pavimentacaoamm@gmail.com@gmail.com

ADM. NEURILAN FRAGA

TIPO DE OBRA: INSTITUCIONAL

MODALIDADE: PAVIMENTAÇÃO

OBRA: PROJETO DE PAVIMENTAÇÃO ASFÁLTICA

PROPRIETÁRIO: PREFEITURA MUNICIPAL DE CLÁUDIA - MT
CNPJ: 01.310.499/0001-04

ENDEREÇO: BAIRRO CAMPO VERDE E BAIRRO FLORESTAL FLORESTAL: AVENIDA PROF. JOSÉ CASTRO DÓRIA

AUTOR DO PROJETO:

Mariana Creuza Coelho Bezerra
Engenheira Civil
CREA 1206033827

ASSUNTO: **MAPA DO MUNICIPIO - LOCAÇÃO DAS VIAS**

DATA DA ENTREGA: JUNHO/2019

ESCALA: INDICADA

DESENHO: Nome do projetista

LEGENDA:

FOLHA: **PG 06**

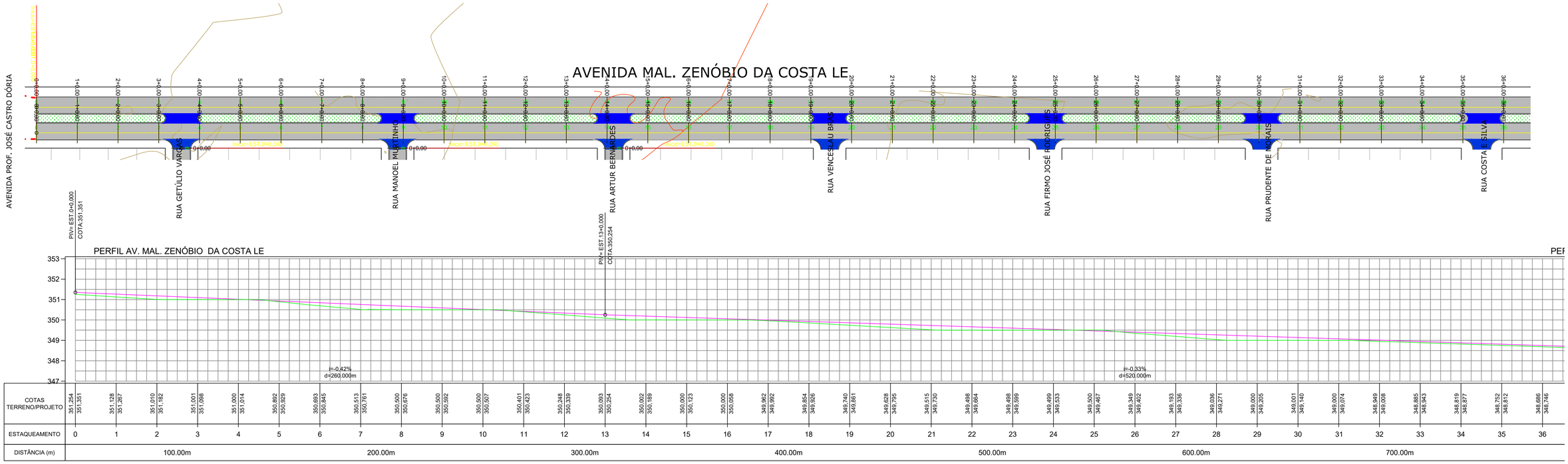

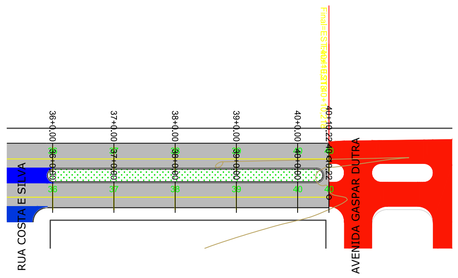

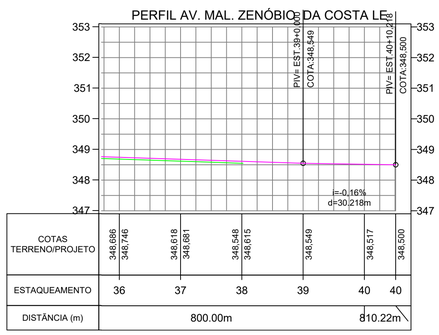

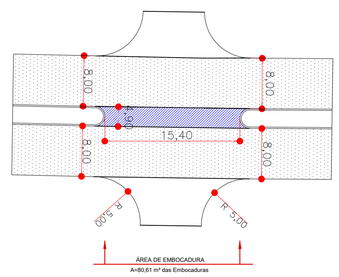

Observações:

[1] Todas as informações necessárias para a elaboração deste projeto são de responsabilidade da prefeitura municipal

Aprovação:

ASSOCIAÇÃO MATO-GROSSENSE DOS MUNICÍPIOS

COORDENAÇÃO DE PROJETOS

SITE: www.amm.org.br
E-MAIL: pavimentacaoamm@gmail.com@gmail.com

ADM. NEURILAN FRAGA

TIPO DE OBRA: INSTITUCIONAL

MODALIDADE: PAVIMENTAÇÃO

OBRA: PROJETO DE PAVIMENTAÇÃO ASFÁLTICA

PROPRIETÁRIO: PREFEITURA MUNICIPAL DE CLÁUDIA - MT
CNPJ: 01.310.499/0001-04

ENDEREÇO: BAIRRO CAMPO VERDE E BAIRRO FLORESTAL FLORESTAL
AVENIDA MAL. ZENÓBIO DA COSTA LD

AUTOR DO PROJETO:

Mariana Creuza Coelho Bezerra
Engenheira Civil
CREA 1206033827

ASSUNTO: **MAPA DO MUNICIPIO - LOCAÇÃO DAS VIAS**

DATA DA ENTREGA: JUNHO/2019

ESCALA: INDICADA

DESENHO: Nome do projetista

LEGENDA:

FOLHA: **PG 07**

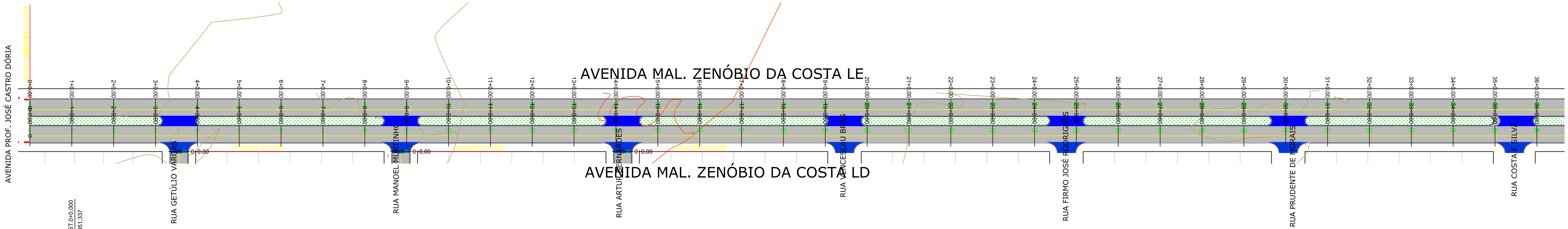

PERFIL AV. MAL. ZENÓBIO DA COSTA LD

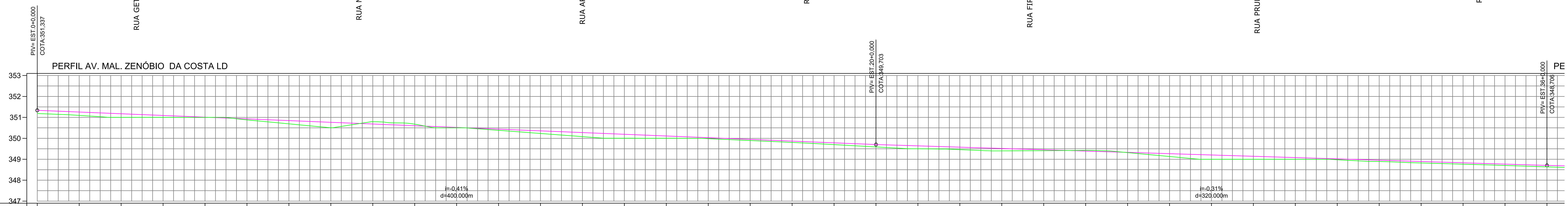

ESTAQUEAMENTO	0	1	2	3	4	5	6	7	8	9	10	11	12
COTAS TERRENO	351,184	351,095	351,001	351,001	351,000	350,880	350,691	350,504	350,795	350,676	350,502	350,381	350,231
COTAS PROJETO	351,337	351,255	351,173	351,091	351,010	350,928	350,846	350,765	350,683	350,601	350,520	350,438	350,356
DISTÂNCIA (m)				100.00m					200.00m				

ESTAQUEAMENTO	13	14	15	16	17	18	19	20	21	22	23	24	25
COTAS TERRENO	350,082	350,005	350,003	349,984	349,894	349,804	349,699	349,588	349,499	349,460	349,401	349,410	349,424
COTAS PROJETO	350,275	350,193	350,111	350,030	349,948	349,866	349,785	349,703	349,641	349,578	349,516	349,454	349,391
DISTÂNCIA (m)	300.00m					400.00m					500.00m		

ESTAQUEAMENTO	26	27	28	29	30	31	32	33	34	35	36
COTAS TERRENO	349,318	349,132	349,000	349,000	349,000	348,977	348,894	348,823	348,764	348,703	348,637
COTAS PROJETO	349,329	349,267	349,204	349,142	349,080	349,018	348,955	348,893	348,831	348,768	348,706
DISTÂNCIA (m)			600.00m					700.00m			

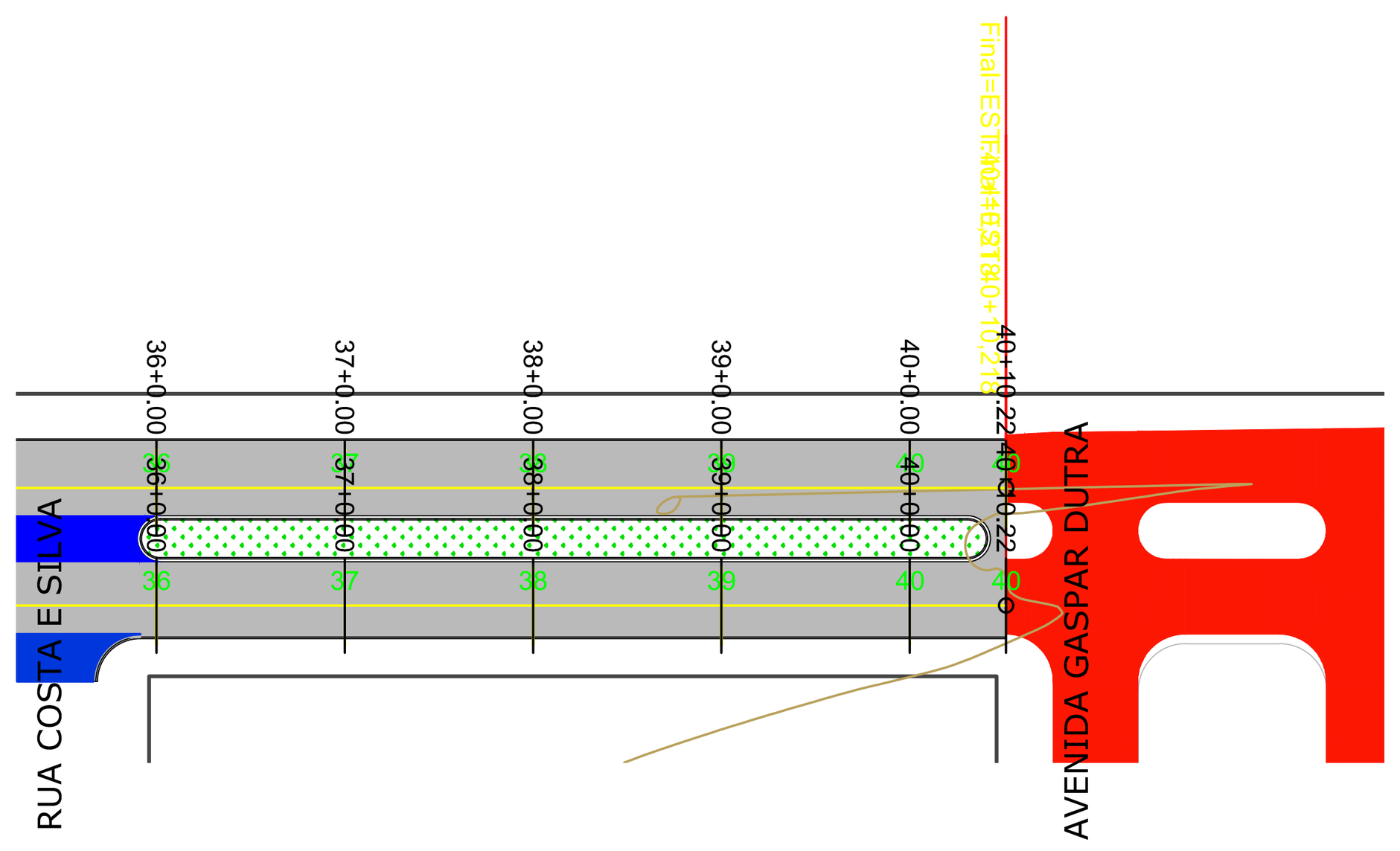

PERFIL AV. MAL. ZENÓBIO DA COSTA LD

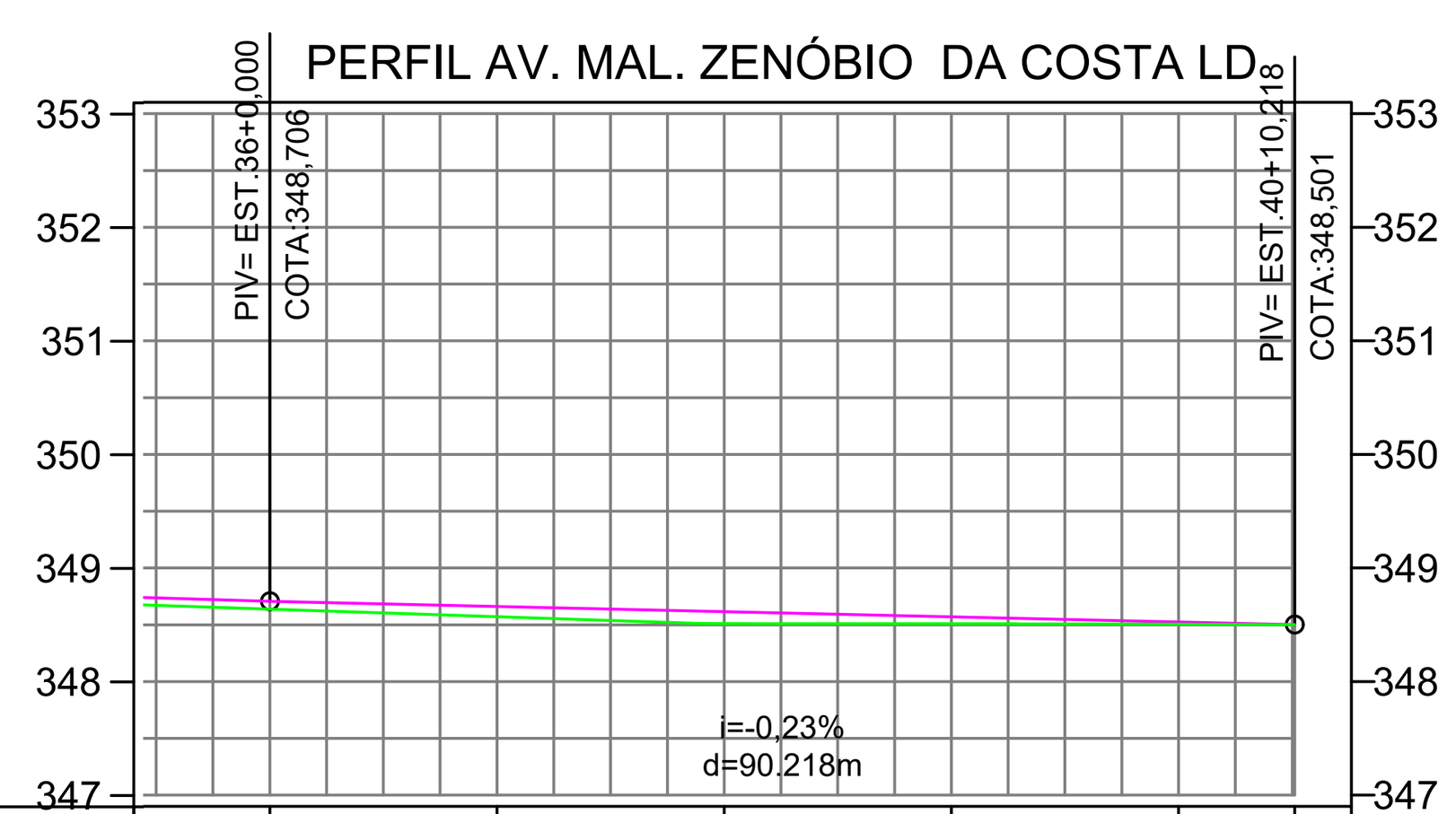

ESTAQUEAMENTO	36	37	38	39	40	40
COTAS TERRENO	348,637	348,570	348,510	348,510	348,505	348,501
COTAS PROJETO	348,706	348,660	348,615	348,569	348,524	348,501
DISTÂNCIA (m)		800.00m			810.22m	

Observações:

[1] Todas as informações necessárias para a elaboração deste projeto são de responsabilidade da prefeitura municipal

Aprovação:

ASSOCIAÇÃO MATO-GROSSENSE DOS MUNICÍPIOS

COORDENAÇÃO DE PROJETOS

SITE: www.amm.org.br
E-MAIL: pavimentacaoamm@gmail.com@gmail.com

ADM. NEURILAN FRAGA

TIPO DE OBRA: INSTITUCIONAL

MODALIDADE: PAVIMENTAÇÃO

OBRA: PROJETO DE PAVIMENTAÇÃO ASFÁLTICA

PROPRIETÁRIO: PREFEITURA MUNICIPAL DE CLÁUDIA - MT
CNPJ: 01.310.499/0001-04

ENDEREÇO: BAIRRO CAMPO VERDE E BAIRRO FLORESTAL FLORESTAL
AVENIDA MAL. ZENÓBIO DA COSTA LD

AUTOR DO PROJETO:

Mariana Creuza Coelho Bezerra
Engenheira Civil
CREA 1206033827

ASSUNTO: **MAPA DO MUNICIPIO - LOCAÇÃO DAS VIAS**

DATA DA ENTREGA: JUNHO/2019

ESCALA: INDICADA

DESENHO: Nome do projetista

LEGENDA:

FOLHA: **PG 08**

RUA ANTONIO JOÃO RIBEIRO TRECHO 01

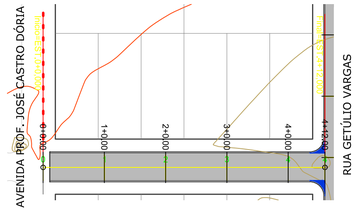

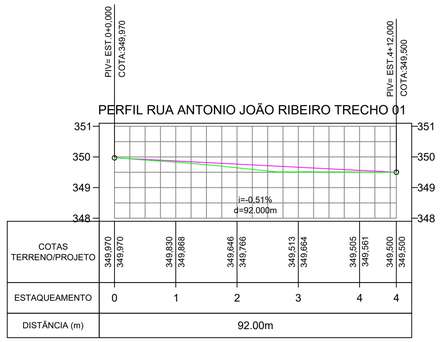

RUA ANTONIO JOÃO RIBEIRO TRECHO 02



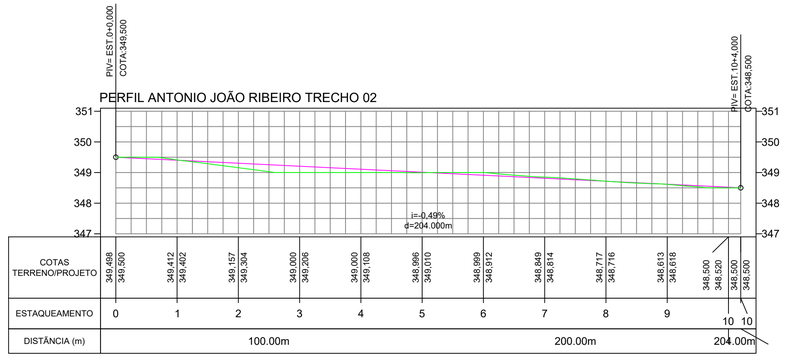

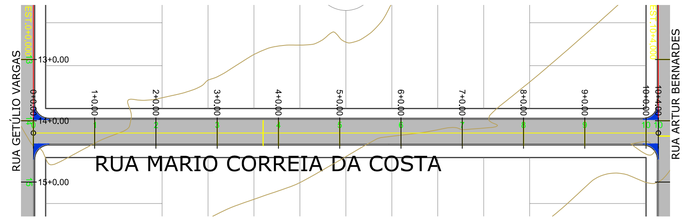

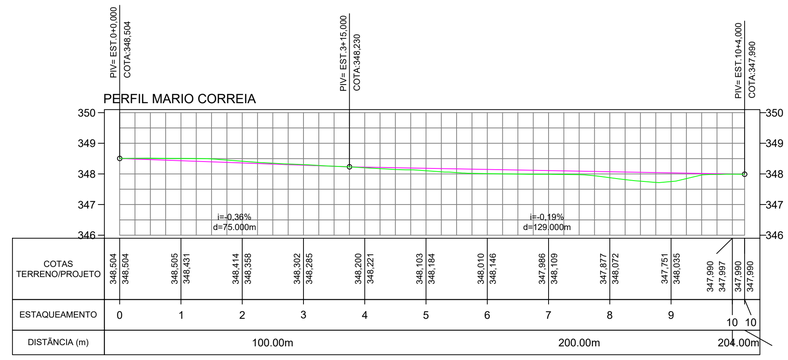

RUA ANTONIO MARIA CORREIA TRECHO 01

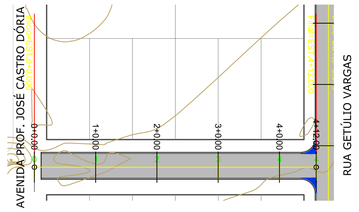

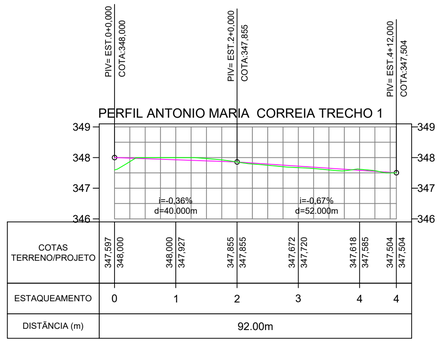

RUA ANTONIO MARIA CORREIA TRECHO 02

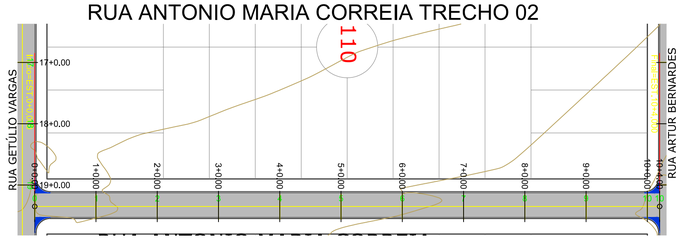

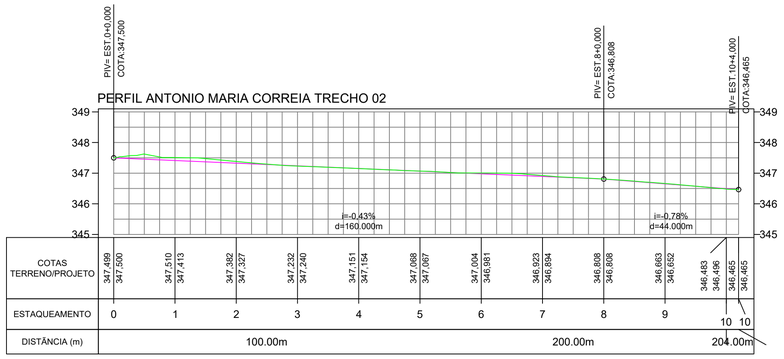

Observações:

[1] Todas as informações necessárias para a elaboração deste projeto são de responsabilidade da prefeitura municipal

Aprovação:

ASSOCIAÇÃO MATO-GROSSENSE DOS MUNICÍPIOS

COORDENAÇÃO DE PROJETOS

SITE: www.amm.org.br
E-MAIL: pavimentacaoamm@gmail.com@gmail.com

ADM. NEURILAN FRAGA

TIPO DE OBRA: INSTITUCIONAL

MODALIDADE: PAVIMENTAÇÃO

OBRA: PROJETO DE PAVIMENTAÇÃO ASFÁLTICA

PROPRIETÁRIO: PREFEITURA MUNICIPAL DE CLÁUDIA - MT
CNPJ: 01.310.499/0001-04

ENDEREÇO: BAIRRO CAMPO VERDE E BAIRRO FLORESTAL FLORESTAL : RUA ANTONIO JOÃO RIBEIRO, RUA MARIO CORREIA DA COSTA E RUA ANTONIO MARIA CORREIA

AUTOR DO PROJETO:

Mariana Creuza Coelho Bezerra
Engenheira Civil
CREA 1206033827

ASSUNTO:

DATA DA ENTREGA: JUNHO/2019

ESCALA: INDICADA

DESENHO: Nome do projetista

LEGENDA:

FOLHA: PG 09

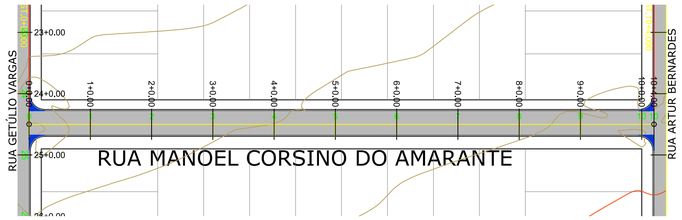

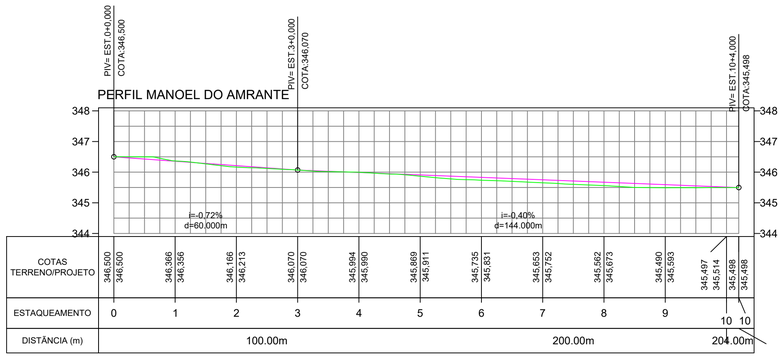

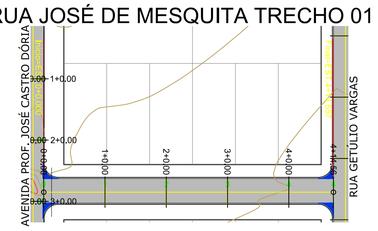

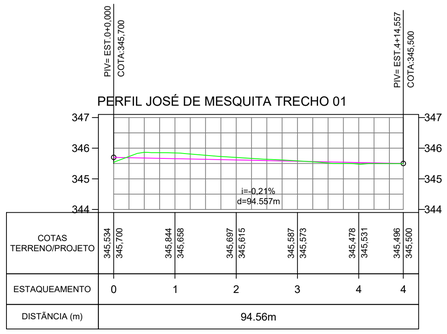

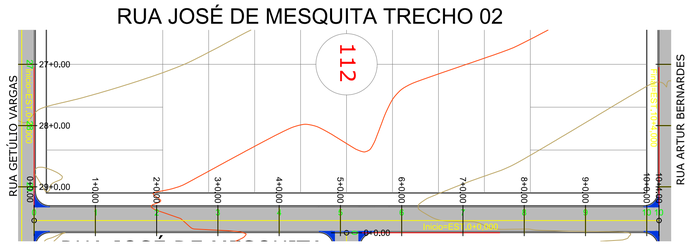

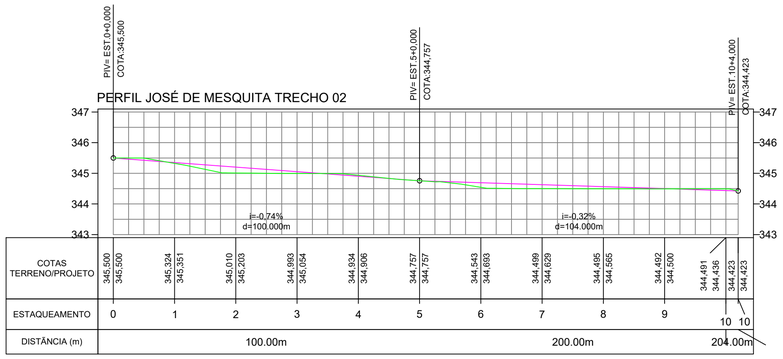

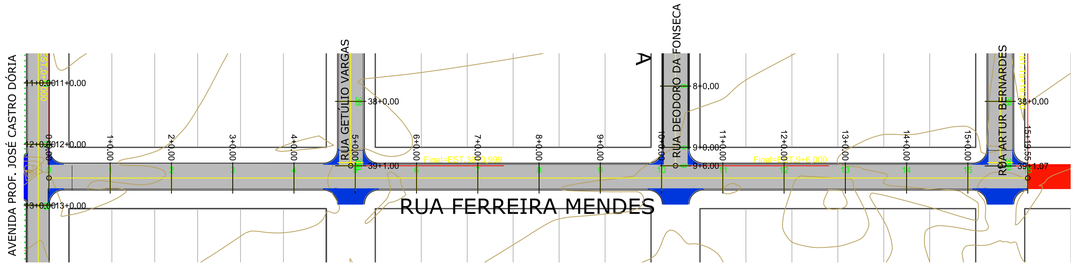

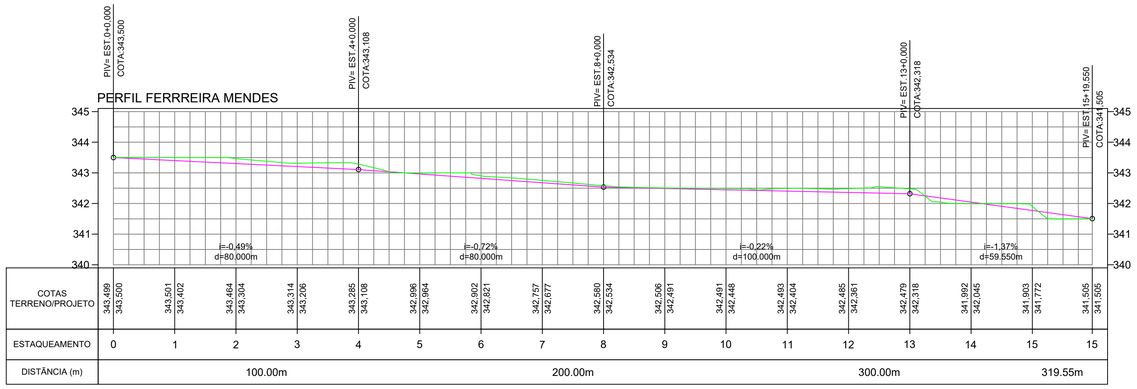

Observações:

[1] Todas as informações necessárias para a elaboração deste projeto são de responsabilidade da prefeitura municipal

Aprovação:

ASSOCIAÇÃO MATO-GROSSENSE DOS MUNICÍPIOS

COORDENAÇÃO DE PROJETOS

SITE: www.amm.org.br
E-MAIL: pavimentacaoamm@gmail.com@gmail.com

ADM. NEURILAN FRAGA

TIPO DE OBRA: INSTITUCIONAL

MODALIDADE: PAVIMENTAÇÃO

OBRA: PROJETO DE PAVIMENTAÇÃO ASFÁLTICA

PROPRIETÁRIO: PREFEITURA MUNICIPAL DE CLÁUDIA - MT
CNPJ: 01.310.499/0001-04

ENDEREÇO: BAIRRO CAMPO VERDE E BAIRRO FLORESTAL FLORESTAL
RUA MANOEL CORSINO DO AMARANTE, RUA JOSÉ DE MESQUITA E RUA FERREIRA MENDES

AUTOR DO PROJETO:

Mariana Creuza Coelho Bezerra
Engenheira Civil
CREA 1206033827

ASSUNTO: **MAPA DO MUNICIPIO - LOCAÇÃO DAS VIAS**

DATA DA ENTREGA: JUNHO/2019

ESCALA: INDICADA

DESENHO: Nome do projetista

LEGENDA:

FOLHA: **PG 10**

RUA DOM AQUINO CORREIA TRECHO 01

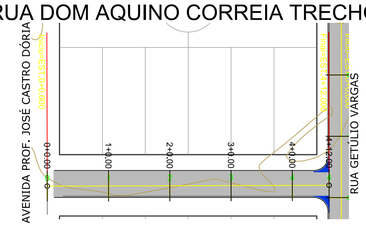

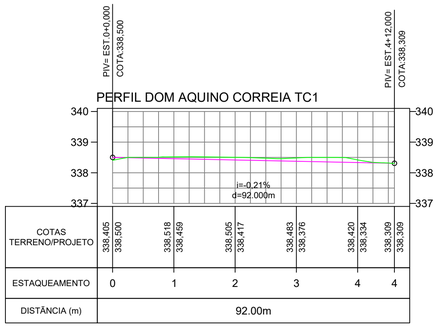

RUA DOM AQUINO CORREIA TRECHO 02

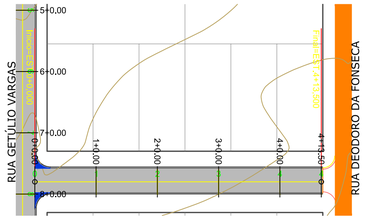

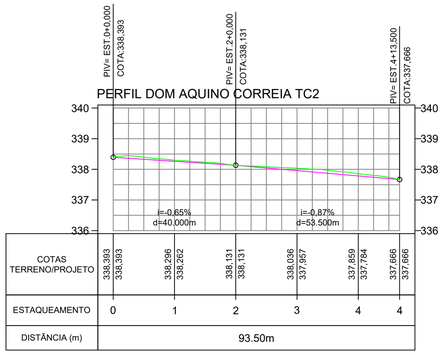

RUA DOM AQUINO CORREIA TRECHO 03

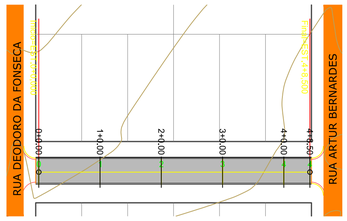

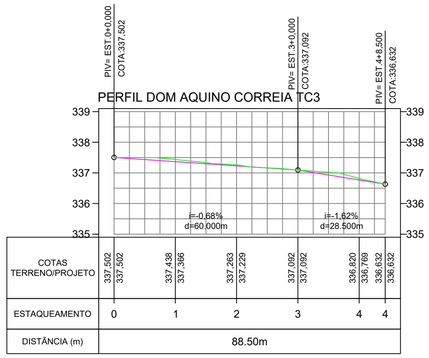

RUA ANTONIO FRANCISCO DE AZEVEDO TRECHO 01

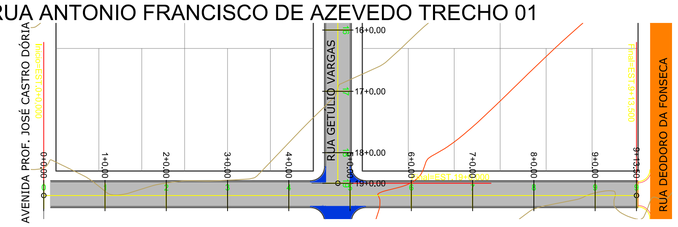

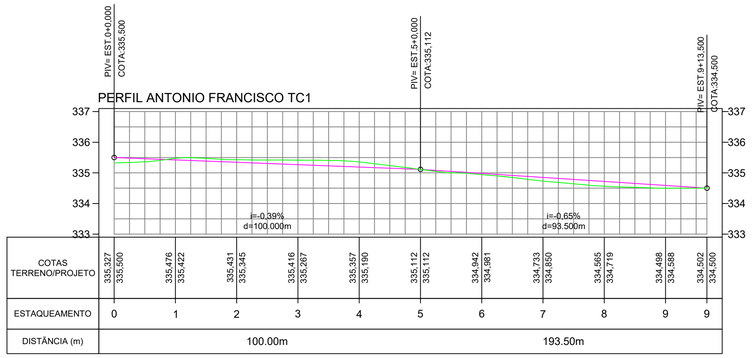

RUA ANTONIO FRANCISCO DE AZEVEDO TRECHO 02

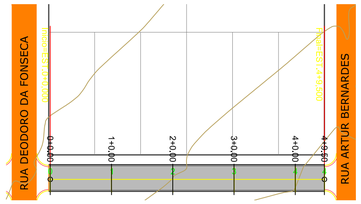

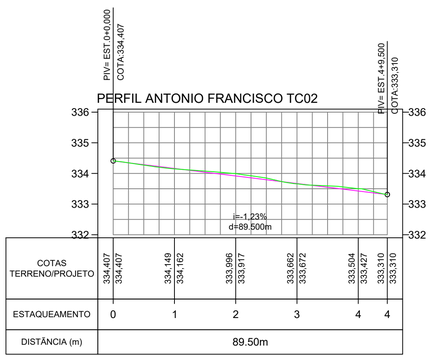

RUA ANTONIO FRANCISCO DE AZEVEDO TRECHO 03

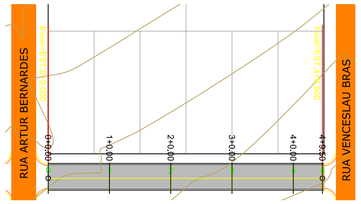

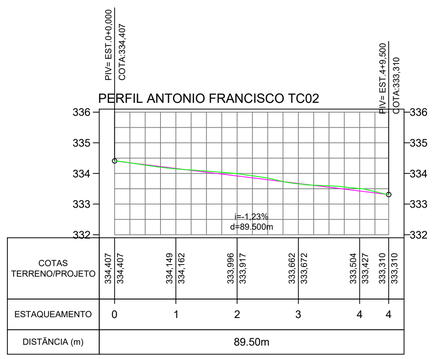

RUA ANTONIO FRANCISCO DE AZEVEDO TRECHO 04

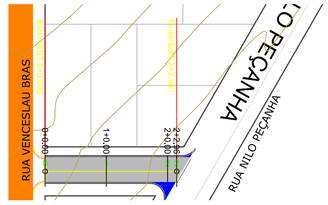

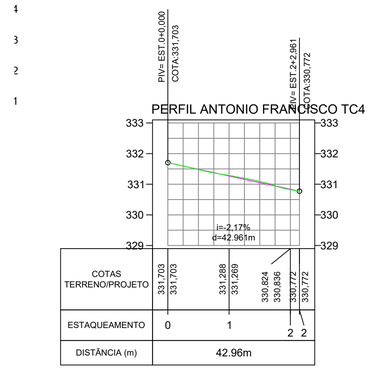

Observações:

[1] Todas as informações necessárias para a elaboração deste projeto são de responsabilidade da prefeitura municipal

Aprovação:

ASSOCIAÇÃO MATO-GROSSENSE DOS MUNICÍPIOS

COORDENAÇÃO DE PROJETOS

SITE: www.amm.org.br
E-MAIL: pavimentacaoamm@gmail.com@gmail.com

ADM. NEURILAN FRAGA

TIPO DE OBRA: INSTITUCIONAL

MODALIDADE: PAVIMENTAÇÃO

OBRA: PROJETO DE PAVIMENTAÇÃO ASFÁLTICA

PROPRIETÁRIO: PREFEITURA MUNICIPAL DE CLÁUDIA - MT
CNPJ: 01.310.499/0001-04

ENDEREÇO: BAIRRO CAMPO VERDE E BAIRRO FLORESTAL FLORESTAL
RUA DOM AQUINO CORREIA E RUA ANTONIO FRANCISCO DE AZEREDO

AUTOR DO PROJETO:

Mariana Creuza Coelho Bezerra
Engenheira Civil
CREA 1206033827

ASSUNTO: **MAPA DO MUNICIPIO - LOCAÇÃO DAS VIAS**

DATA DA ENTREGA: JUNHO/2019

ESCALA: INDICADA

DESENHO: Nome do projetista

LEGENDA:

FOLHA: **PG 11**

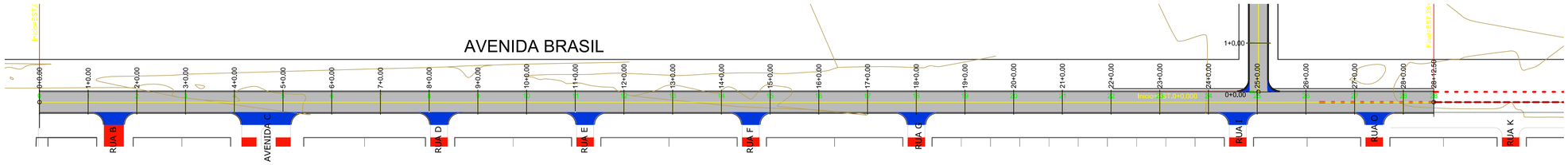

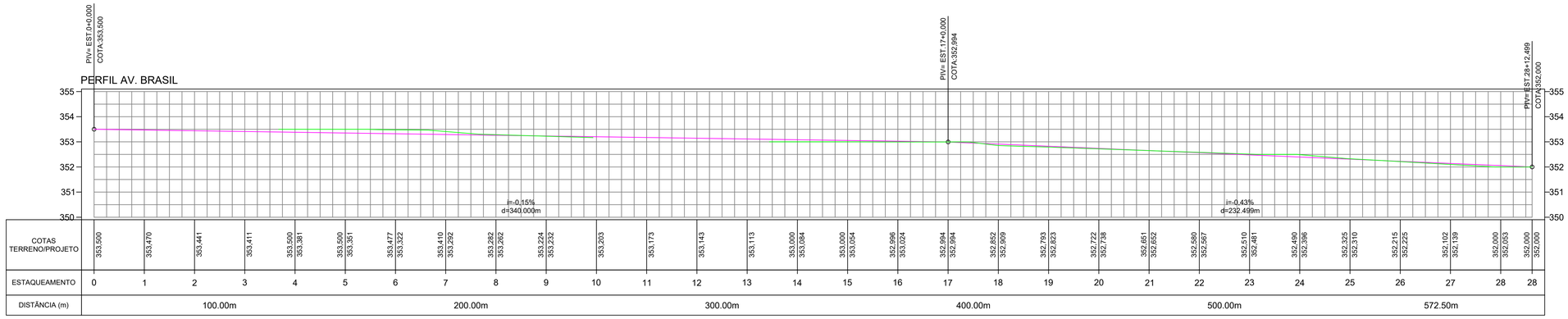

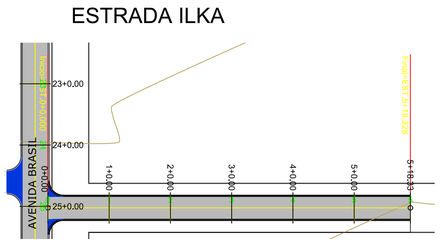

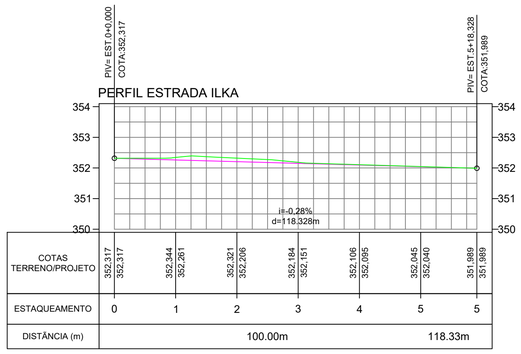

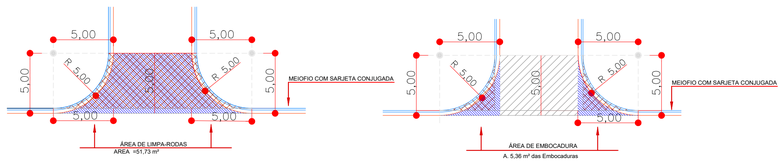

Observações:

[1] Todas as informações necessárias para a elaboração deste projeto são de responsabilidade da prefeitura municipal

Aprovação:

ASSOCIAÇÃO MATO-GROSSENSE DOS MUNICÍPIOS

COORDENAÇÃO DE PROJETOS

SITE: www.amm.org.br
E-MAIL: pavimentacaoamm@gmail.com@gmail.com

ADM. NEURILAN FRAGA

TIPO DE OBRA: INSTITUCIONAL

MODALIDADE: PAVIMENTAÇÃO

OBRA: PROJETO DE PAVIMENTAÇÃO ASFÁLTICA

PROPRIETÁRIO: PREFEITURA MUNICIPAL DE CLÁUDIA - MT
CNPJ: 01.310.499/0001-04

ENDEREÇO: BAIRRO CAMPO VERDE E BAIRRO FLORESTAL FLORESTAL
RUA BRASIL E ESTRADA ILKA

AUTOR DO PROJETO:

Mariana Creuza Coelho Bezerra
Engenheira Civil
CREA 1206033827

ASSUNTO: **MAPA DO MUNICIPIO - LOCAÇÃO DAS VIAS**

DATA DA ENTREGA: JUNHO/2019

ESCALA: INDICADA

DESENHO: Nome do projetista

LEGENDA:

FOLHA: **PG 12**

Gestão 2019-2020
AMM
Eficiente

INSTITUTO ASSISTENCIAL DE DESENVOLVIMENTO

PROJETO DE TERRAPLENAGEM

SEÇÕES TIPO DE TERRAPLANAGEM

SEÇÕES TIPO DE CORTE

AVENIDA MAL. ZENÓBIO DA COSTA

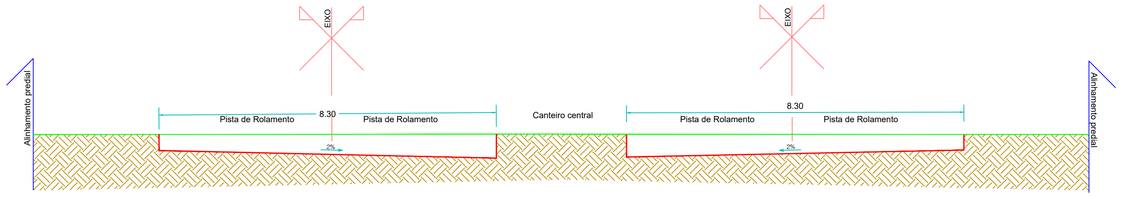

AVENIDA PROF. JOSÉ CASTRO DÓRIA

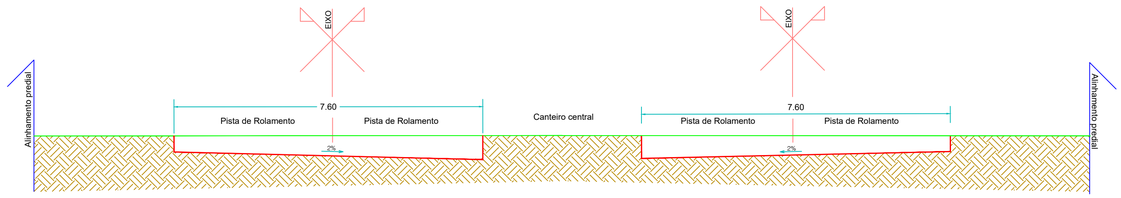

AV. BRASIL
RUA MANOEL JOSÉ MURTINHO
RUA ANTONIO JOÃO RIBEIRO
RUA MARIO CORREIA DA COSTA
RUA ANTONIO MARIA CORREIA
RUA GETÚLIO VARGAS
ESTRADA JOANI
RUA MANOEL CORSINO DO AMARANTE
RUA JOSÉ DE MESQUITA
RUA DEODÓRO DA FONSECA
RUA FERREIRA MENDES
RUA DOM AQUINO CORREIA
RUA ANTONIO FRANCISCO DE AZEVEDO

SEÇÕES TIPO DE CORTE

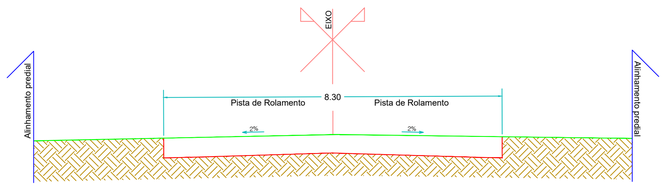

SEÇÕES TIPO DE ATERRO

AVENIDA MAL. ZENÓBIO DA COSTA

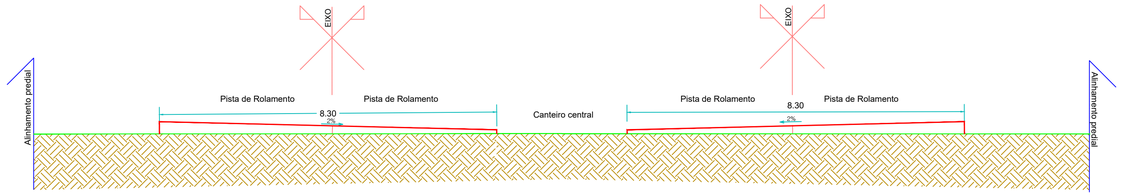

AVENIDA PROF. JOSÉ CASTRO DÓRIA

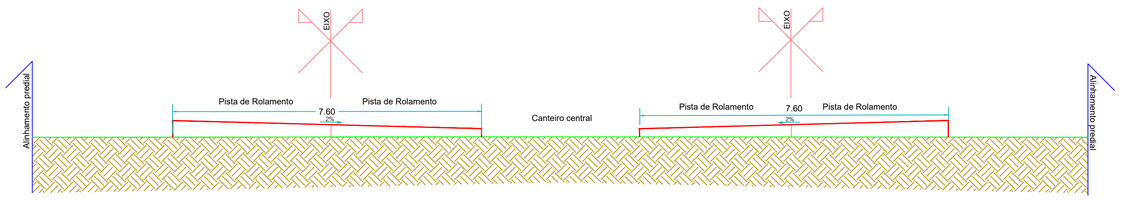

AV. BRASIL
RUA MANOEL JOSÉ MURTINHO
RUA ANTONIO JOÃO RIBEIRO
RUA MARIO CORREIA DA COSTA
RUA ANTONIO MARIA CORREIA
RUA GETÚLIO VARGAS
ESTRADA JOANI
RUA MANOEL CORSINO DO AMARANTE
RUA JOSÉ DE MESQUITA
RUA DEODÓRO DA FONSECA
RUA FERREIRA MENDES
RUA DOM AQUINO CORREIA
RUA ANTONIO FRANCISCO DE AZEVEDO

SEÇÕES TIPO DE ATERRO

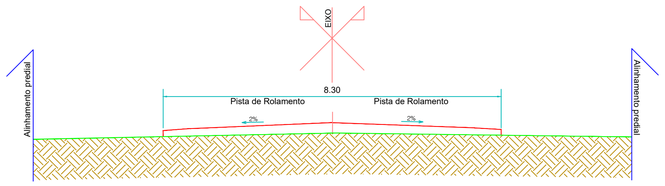

ASSOCIAÇÃO MATO-GROSSENSE DOS MUNICÍPIOS

COORDENAÇÃO DE PROJETOS

SITE: www.amm.org.br
E-MAIL: centraldeprojetosamm@gmail.com

ADM. NEURILAN FRAGA

TIPO DE OBRA: INSTITUCIONAL	**MODALIDADE:** PAVIMENTAÇÃO E DRENAGEM

OBRA: PAVIMENTAÇÃO E DRENAGEM DE RUAS DO MUNICIPIO DE CLÁUDIA

PROPRIETÁRIO: PREFEITURA MUNICIPAL DE CLÁUDIA
CNPJ: 01.310.499/0001-04

ENDEREÇO: RUAS DIVERSAS

AUTOR DO PROJETO:

Mariana Creuza Coelho Bezerra
Engenheira Civil
CREA 120603382-7

ASSUNTO: **PROJETO DE TERRAPLANAGEM**

DATA DA ENTREGA: JUNHO/2019	**ESCALA:** 1:75	**DESENHO:** Renata da S. Neto

LEGENDA:
Leito Natural
Subleito

FOLHA: **PT 02**

RUA ARTUR BERNARDES
SEÇÕES DE TERRAPLANAGEM

PERFIL RUA ARTUR BERNARDES

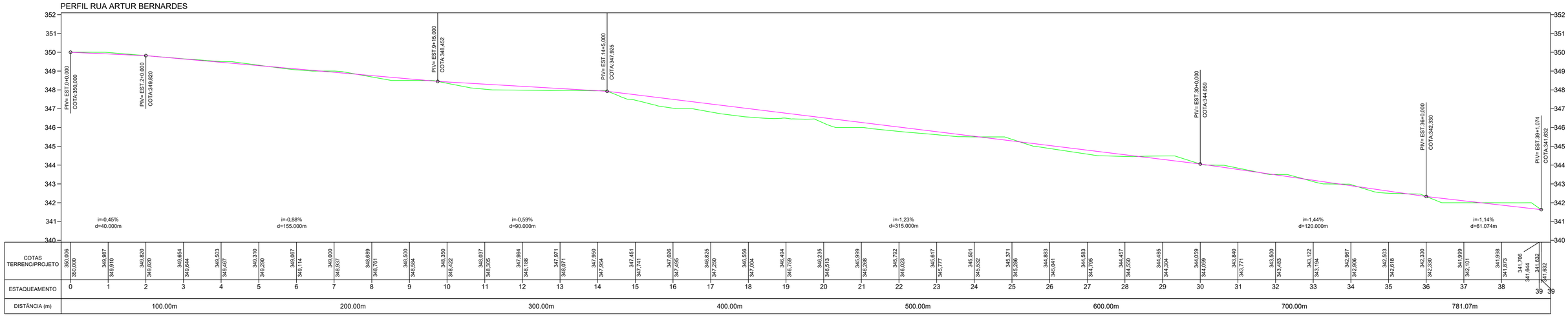

VOLUME TOTAL

Estaca	Área de Corte (m²)	Área de Aterro (m²)	Volume de Corte (m3)	Volume de Aterro (m3)	Volum. Corte Acum. (m3)	Volum Aterro Acum. (m3)	Volume Líquido (m3)
0+0,00	2,44	0,00	0.00	0,00	0,00	0,00	0,00
1+0,00	3,02	0,00	54.55	0,00	54,55	0,00	54,55
2+0,00	2,39	0,00	54.01	0,00	108,56	0,00	108,56
3+0,00	2,48	0,00	48.65	0,00	157,22	0,00	157,22
4+0,00	2,73	0,00	52.06	0,00	209,28	0,00	209,28
5+0,00	2,55	0,00	52.73	0,00	262,01	0,00	262,01
6+0,00	2,01	0,00	45.56	0,00	307,57	0,00	307,57
7+0,00	2,82	0,00	48.26	0,00	355,83	0,00	355,83
8+0,00	1,78	0,00	45.98	0,00	401,81	0,00	401,81
9+0,00	1,69	0,00	34.69	0,00	436,50	0,00	436,50
10+0,00	1,82	0,00	35.12	0,00	471,62	0,00	471,62
11+0,00	0,32	0,10	21.45	0,99	493,06	0,99	492,07
12+0,00	0,69	0,00	10.11	0,99	503,17	1,99	501,19
13+0,00	1,55	0,00	22.42	0,00	525,59	1,99	523,60
14+0,00	2,40	0,00	39.52	0,00	565,11	1,99	563,12
15+0,00	0,15	0,16	25.49	1,56	590,60	3,55	587,06
16+0,00	0,00	1,42	1.49	15,78	592,09	19,33	572,77
17+0,00	0,00	1,07	0.00	24,92	592,09	44,25	547,84
18+0,00	0,00	1,34	0.00	24,06	592,09	68,31	523,78
19+0,00	0,20	0,07	2.05	14,02	594,14	82,33	511,81
20+0,00	0,34	0,16	5.43	2,27	599,57	84,60	514,96
21+0,00	0,22	0,06	5.56	2,25	605,13	86,86	518,27
22+0,00	0,47	0,00	6.88	0,66	612,01	87,52	524,50
23+0,00	1,05	0,00	15.22	0,01	627,23	87,53	539,70
24+0,00	2,14	0,00	31.93	0,00	659,16	87,53	571,63
25+0,00	3,10	0,00	52.41	0,00	711,57	87,53	624,04
26+0,00	1,09	0,00	41.90	0,00	753,47	87,53	665,94
27+0,00	0,64	0,00	17.31	0,00	770,78	87,53	683,25
28+0,00	1,63	0,00	22.71	0,00	793,49	87,53	705,97
29+0,00	3,88	0,00	55.10	0,00	848,59	87,53	761,07
30+0,00	2,61	0,00	64.90	0,00	913,49	87,53	825,96
31+0,00	2,97	0,00	55.82	0,00	969,31	87,53	881,79
32+0,00	2,53	0,00	55.02	0,00	1024,34	87,53	936,81
33+0,00	1,85	0,00	43.81	0,00	1068,14	87,53	980,62
34+0,00	2,85	0,00	47.05	0,00	1115,19	87,53	1027,67
35+0,00	1,55	0,00	44.08	0,00	1159,28	87,53	1071,75
36+0,00	2,48	0,00	40.37	0,00	1199,65	87,53	1112,12
37+0,00	1,63	0,00	41.17	0,00	1240,82	87,53	1153,29
38+0,00	3,43	0,00	50.67	0,00	1291,49	87,53	1203,97
39+1,07	2,54	0,00	62.95	0,00	1354,44	87,53	1266,91



ASSOCIAÇÃO MATO-GROSSENSE DOS MUNICÍPIOS

COORDENAÇÃO DE PROJETOS

SITE: www.amm.org.br
E-MAIL: centraldeprojetosamm@gmail.com

ADM. NEURILAN FRAGA

TIPO DE OBRA: INSTITUCIONAL

MODALIDADE: PAVIMENTAÇÃO E DRENAGEM

OBRA: PAVIMENTAÇÃO E DRENAGEM DE RUAS DO MUNICIPIO DE CLÁUDIA

PROPRIETÁRIO: PREFEITURA MUNICIPAL DE CLÁUDIA
CNPJ: 01.310.499/0001-04

ENDEREÇO: RUAS DIVERSAS

AUTOR DO PROJETO:

Mariana Creuza Coelho Bezerra
Engenheira Civil
CREA 1206033582-7

ASSUNTO: PROJETO DE TERRAPLANAGEM

DATA DA ENTREGA: JUNHO/2019

ESCALA: 1:200

DESENHO: Renata da S. Neto

LEGENDA:

- Leito Natural
- Greide projetado
- Área de corte
- Área de aterro

FOLHA: PT 02

RUA ARTUR BERNARDES
SEÇÕES DE TERRAPLANAGEM

PERFIL RUA ARTUR BERNARDES

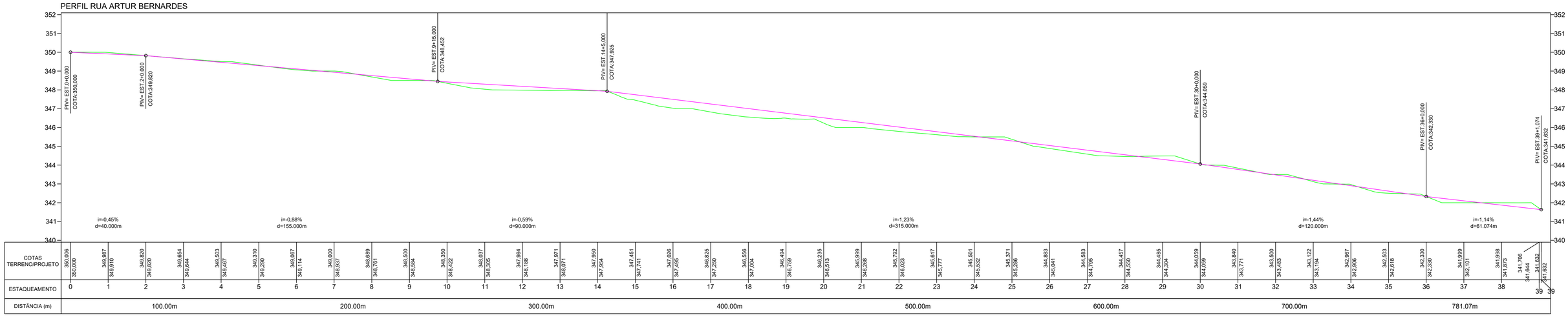

VOLUME TOTAL							
Estaca	Área de Corte (m²)	Área de Aterro (m²)	Volume de Corte (m3)	Volume de Aterro (m3)	Volum. Corte Acum. (m3)	Volum Aterro Acum. (m3)	Volume Líquido (m3)
0+0,00	2,44	0,00	0.00	0,00	0,00	0,00	0,00
1+0,00	3,02	0,00	54.55	0,00	54,55	0,00	54,55
2+0,00	2,39	0,00	54.01	0,00	108,56	0,00	108,56
3+0,00	2,48	0,00	48.65	0,00	157,22	0,00	157,22
4+0,00	2,73	0,00	52.06	0,00	209,28	0,00	209,28
5+0,00	2,55	0,00	52.73	0,00	262,01	0,00	262,01
6+0,00	2,01	0,00	45.56	0,00	307,57	0,00	307,57
7+0,00	2,82	0,00	48.26	0,00	355,83	0,00	355,83
8+0,00	1,78	0,00	45.98	0,00	401,81	0,00	401,81
9+0,00	1,69	0,00	34.69	0,00	436,50	0,00	436,50
10+0,00	1,82	0,00	35.12	0,00	471,62	0,00	471,62
11+0,00	0,32	0,10	21.45	0,99	493,06	0,99	492,07
12+0,00	0,69	0,00	10.11	0,99	503,17	1,99	501,19
13+0,00	1,55	0,00	22.42	0,00	525,59	1,99	523,60
14+0,00	2,40	0,00	39.52	0,00	565,11	1,99	563,12
15+0,00	0,15	0,16	25.49	1,56	590,60	3,55	587,06
16+0,00	0,00	1,42	1.49	15,78	592,09	19,33	572,77
17+0,00	0,00	1,07	0.00	24,92	592,09	44,25	547,84
18+0,00	0,00	1,34	0.00	24,06	592,09	68,31	523,78
19+0,00	0,20	0,07	2.05	14,02	594,14	82,33	511,81
20+0,00	0,34	0,16	5.43	2,27	599,57	84,60	514,96
21+0,00	0,22	0,06	5.56	2,25	605,13	86,86	518,27
22+0,00	0,47	0,00	6.88	0,66	612,01	87,52	524,50
23+0,00	1,05	0,00	15.22	0,01	627,23	87,53	539,70
24+0,00	2,14	0,00	31.93	0,00	659,16	87,53	571,63
25+0,00	3,10	0,00	52.41	0,00	711,57	87,53	624,04
26+0,00	1,09	0,00	41.90	0,00	753,47	87,53	665,94
27+0,00	0,64	0,00	17.31	0,00	770,78	87,53	683,25
28+0,00	1,63	0,00	22.71	0,00	793,49	87,53	705,97
29+0,00	3,88	0,00	55.10	0,00	848,59	87,53	761,07
30+0,00	2,61	0,00	64.90	0,00	913,49	87,53	825,96
31+0,00	2,97	0,00	55.82	0,00	969,31	87,53	881,79
32+0,00	2,53	0,00	55.02	0,00	1024,34	87,53	936,81
33+0,00	1,85	0,00	43.81	0,00	1068,14	87,53	980,62
34+0,00	2,85	0,00	47.05	0,00	1115,19	87,53	1027,67
35+0,00	1,55	0,00	44.08	0,00	1159,28	87,53	1071,75
36+0,00	2,48	0,00	40.37	0,00	1199,65	87,53	1112,12
37+0,00	1,63	0,00	41.17	0,00	1240,82	87,53	1153,29
38+0,00	3,43	0,00	50.67	0,00	1291,49	87,53	1203,97
39+1,07	2,54	0,00	62.95	0,00	1354,44	87,53	1266,91

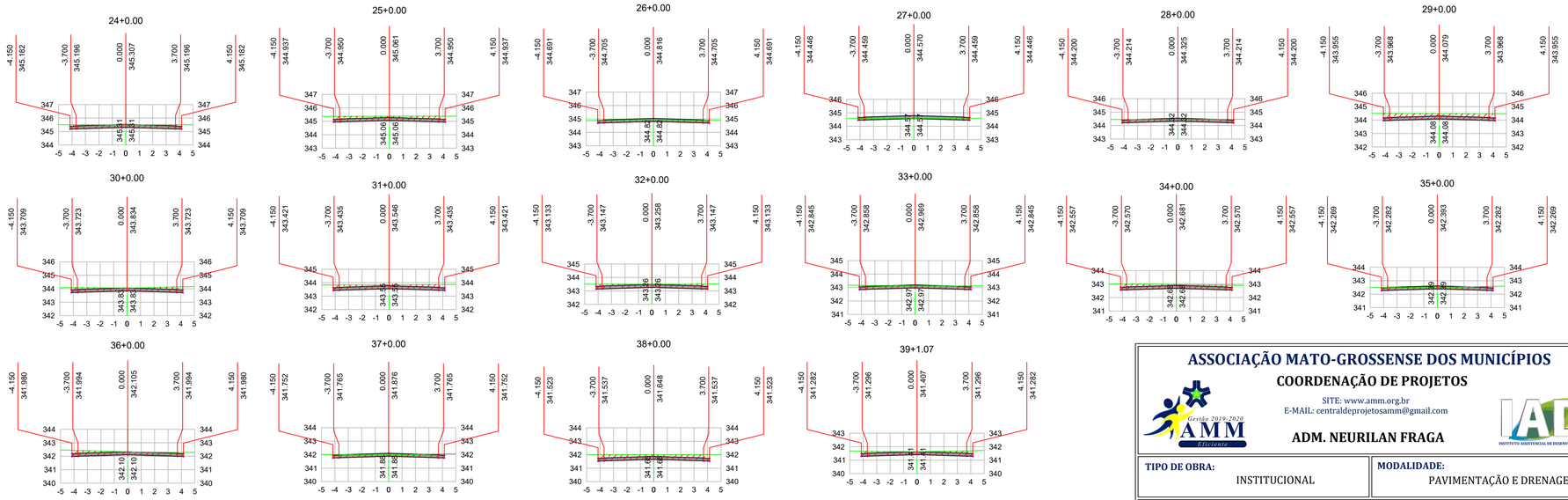

ASSOCIAÇÃO MATO-GROSSENSE DOS MUNICÍPIOS

COORDENAÇÃO DE PROJETOS

SITE: www.amm.org.br
E-MAIL: centraldeprojetosamm@gmail.com

ADM. NEURILAN FRAGA

Gestão 2019-2020 AMM Eficiente

INSTITUTO ASSISTENCIAL DE DESENVOLVIMENTO

TIPO DE OBRA: INSTITUCIONAL	**MODALIDADE:** PAVIMENTAÇÃO E DRENAGEM

OBRA: PAVIMENTAÇÃO E DRENAGEM DE RUAS DO MUNICIPIO DE CLÁUDIA

PROPRIETÁRIO: PREFEITURA MUNICIPAL DE CLÁUDIA
CNPJ: 01.310.499/0001-04

ENDEREÇO: RUAS DIVERSAS

AUTOR DO PROJETO:

Mariana Creuza Coelho Bezerra
Engenheira Civil
CREA 120603382-7

ASSUNTO: **PROJETO DE TERRAPLANAGEM**

DATA DA ENTREGA: JUNHO/2019	**ESCALA:** 1:200	**DESENHO:** Renata da S. Neto

LEGENDA:

- Leito Natural
- Greide projetado
- Área de corte
- Área de aterro

FOLHA: **PT 03**

AV. GETÚLIO VARGAS TRECHO 01
SEÇÕES DE TERRAPLANAGEM

PERFIL Getulio Vargas

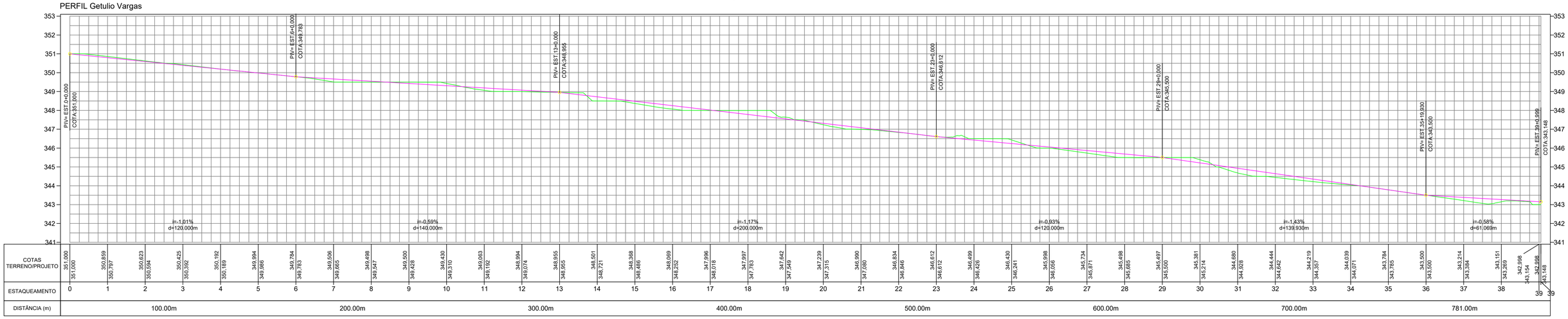

VOLUME TOTAL							
Estaca	Área de Corte (m²)	Área de Aterro (m²)	Volume de Corte (m3)	Volume de Aterro (m3)	Volum. Corte Acum. (m3)	Volum Aterro Acum. (m3)	Volume Líquido (m3)
0+0,00	2,39	0,00	0.00	0,00	0,00	0,00	0,00
1+0,00	2,87	0,00	52.59	0,00	52,59	0,00	52,59
2+0,00	2,64	0,00	55.16	0,00	107,74	0,00	107,74
3+0,00	2,66	0,00	53.02	0,00	160,76	0,00	160,76
4+0,00	2,43	0,00	50.88	0,00	211,64	0,00	211,64
5+0,00	2,48	0,00	49.08	0,00	260,72	0,00	260,72
6+0,00	2,39	0,00	48.68	0,00	309,40	0,00	309,40
7+0,00	1,11	0,00	34.96	0,00	344,36	0,00	344,36
8+0,00	1,98	0,00	30.87	0,00	375,22	0,00	375,22
9+0,00	2,97	0,00	49.54	0,00	424,77	0,00	424,77
10+0,00	3,39	0,00	63.64	0,00	488,40	0,00	488,40
11+0,00	1,31	0,00	47.03	0,00	535,43	0,00	535,43
12+0,00	1,64	0,00	29.55	0,00	564,98	0,00	564,98
13+0,00	2,38	0,00	40.25	0,00	605,23	0,00	605,23
14+0,00	0,59	0,00	29.76	0,00	634,99	0,00	634,99
15+0,00	1,41	0,00	20.07	0,00	655,06	0,00	655,06
16+0,00	0,86	0,00	22.70	0,00	677,76	0,00	677,76
17+0,00	2,21	0,00	30.64	0,00	708,40	0,00	708,40
18+0,00	4,16	0,00	63.68	0,00	772,08	0,00	772,08
19+0,00	3,12	0,00	72.81	0,00	844,90	0,00	844,90
20+0,00	1,80	0,00	49.19	0,00	894,09	0,00	894,09
21+0,00	1,63	0,00	34.30	0,00	928,38	0,00	928,38
22+0,00	2,29	0,00	39.20	0,00	967,58	0,00	967,58
23+0,00	2,44	0,00	47.24	0,00	1014,82	0,00	1014,82
24+0,00	3,51	0,00	59.46	0,00	1074,28	0,00	1074,28
25+0,00	3,98	0,00	74.88	0,00	1149,16	0,00	1149,16
26+0,00	1,91	0,00	58.87	0,00	1208,03	0,00	1208,03
27+0,00	1,24	0,00	31.51	0,00	1239,54	0,00	1239,54
28+0,00	0,83	0,00	20.69	0,00	1260,23	0,00	1260,23
29+0,00	2,36	0,00	31.85	0,00	1292,09	0,00	1292,09
30+0,00	3,77	0,00	61.31	0,00	1353,40	0,00	1353,40
31+0,00	0,49	0,02	42.65	0,20	1396,04	0,20	1395,85
32+0,00	0,74	0,00	12.34	0,20	1408,38	0,39	1407,99
33+0,00	1,25	0,00	19.90	0,00	1428,28	0,39	1427,89
34+0,00	2,12	0,00	33.67	0,00	1461,95	0,39	1461,56
35+0,00	2,39	0,00	45.10	0,00	1507,05	0,39	1506,66
36+0,00	2,42	0,00	48.12	0,00	1555,17	0,39	1554,78
37+0,00	0,96	0,00	33.81	0,00	1588,98	0,39	1588,59
38+0,00	1,21	0,00	21.73	0,00	1610,71	0,39	1610,32
39+1,00	1,13	0,00	24.61	0,00	1635,31	0,39	1634,92

ASSOCIAÇÃO MATO-GROSSENSE DOS MUNICÍPIOS

COORDENAÇÃO DE PROJETOS

SITE: www.amm.org.br
E-MAIL: centraldeprojetosamm@gmail.com

ADM. NEURILAN FRAGA

TIPO DE OBRA: INSTITUCIONAL	**MODALIDADE:** PAVIMENTAÇÃO E DRENAGEM

OBRA: PAVIMENTAÇÃO E DRENAGEM DE RUAS DO MUNICIPIO DE CLÁUDIA

PROPRIETÁRIO: PREFEITURA MUNICIPAL DE CLÁUDIA
CNPJ: 01.310.499/0001-04

ENDEREÇO: RUAS DIVERSAS

AUTOR DO PROJETO:

Mariana Creuza Coelho Bezerra
Engenheira Civil
CREA 120603362-7

ASSUNTO: **PROJETO DE TERRAPLANAGEM**

DATA DA ENTREGA: JUNHO/2019	**ESCALA:** 1:200	**DESENHO:** Renata da S. Neto

LEGENDA:
- Leito Natural
- Greide projetado
- Área de corte
- Área de aterro

FOLHA: **PT 04**

AV. GETÚLIO VARGAS TRECHO 01
SEÇÕES DE TERRAPLANAGEM

PERFIL Getulio Vargas

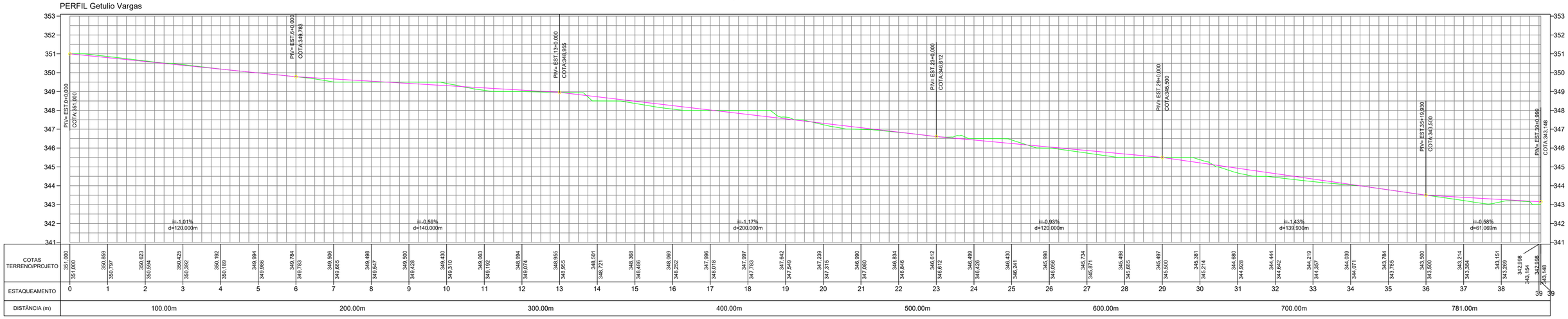

VOLUME TOTAL							
Estaca	Área de Corte (m²)	Área de Aterro (m²)	Volume de Corte (m3)	Volume de Aterro (m3)	Volum. Corte Acum. (m3)	Volum Aterro Acum. (m3)	Volume Líquido (m3)
0+0,00	2,39	0,00	0,00	0,00	0,00	0,00	0,00
1+0,00	2,87	0,00	52,59	0,00	52,59	0,00	52,59
2+0,00	2,64	0,00	55,16	0,00	107,74	0,00	107,74
3+0,00	2,66	0,00	53,02	0,00	160,76	0,00	160,76
4+0,00	2,43	0,00	50,88	0,00	211,64	0,00	211,64
5+0,00	2,48	0,00	49,08	0,00	260,72	0,00	260,72
6+0,00	2,39	0,00	48,68	0,00	309,40	0,00	309,40
7+0,00	1,11	0,00	34,96	0,00	344,36	0,00	344,36
8+0,00	1,98	0,00	30,87	0,00	375,22	0,00	375,22
9+0,00	2,97	0,00	49,54	0,00	424,77	0,00	424,77
10+0,00	3,39	0,00	63,64	0,00	488,40	0,00	488,40
11+0,00	1,31	0,00	47,03	0,00	535,43	0,00	535,43
12+0,00	1,64	0,00	29,55	0,00	564,98	0,00	564,98
13+0,00	2,38	0,00	40,25	0,00	605,23	0,00	605,23
14+0,00	0,59	0,00	29,76	0,00	634,99	0,00	634,99
15+0,00	1,41	0,00	20,07	0,00	655,06	0,00	655,06
16+0,00	0,86	0,00	22,70	0,00	677,76	0,00	677,76
17+0,00	2,21	0,00	30,64	0,00	708,40	0,00	708,40
18+0,00	4,16	0,00	63,68	0,00	772,08	0,00	772,08
19+0,00	3,12	0,00	72,81	0,00	844,90	0,00	844,90
20+0,00	1,80	0,00	49,19	0,00	894,09	0,00	894,09
21+0,00	1,63	0,00	34,30	0,00	928,38	0,00	928,38
22+0,00	2,29	0,00	39,20	0,00	967,58	0,00	967,58
23+0,00	2,44	0,00	47,24	0,00	1014,82	0,00	1014,82
24+0,00	3,51	0,00	59,46	0,00	1074,28	0,00	1074,28
25+0,00	3,98	0,00	74,88	0,00	1149,16	0,00	1149,16
26+0,00	1,91	0,00	58,87	0,00	1208,03	0,00	1208,03
27+0,00	1,24	0,00	31,51	0,00	1239,54	0,00	1239,54
28+0,00	0,83	0,00	20,69	0,00	1260,23	0,00	1260,23
29+0,00	2,36	0,00	31,85	0,00	1292,09	0,00	1292,09
30+0,00	3,77	0,00	61,31	0,00	1353,40	0,00	1353,40
31+0,00	0,49	0,02	42,65	0,20	1396,04	0,20	1395,85
32+0,00	0,74	0,00	12,34	0,20	1408,38	0,39	1407,99
33+0,00	1,25	0,00	19,90	0,00	1428,28	0,39	1427,89
34+0,00	2,12	0,00	33,67	0,00	1461,95	0,39	1461,56
35+0,00	2,39	0,00	45,10	0,00	1507,05	0,39	1506,66
36+0,00	2,42	0,00	48,12	0,00	1555,17	0,39	1554,78
37+0,00	0,96	0,00	33,81	0,00	1588,98	0,39	1588,59
38+0,00	1,21	0,00	21,73	0,00	1610,71	0,39	1610,32
39+1,00	1,13	0,00	24,61	0,00	1635,31	0,39	1634,92

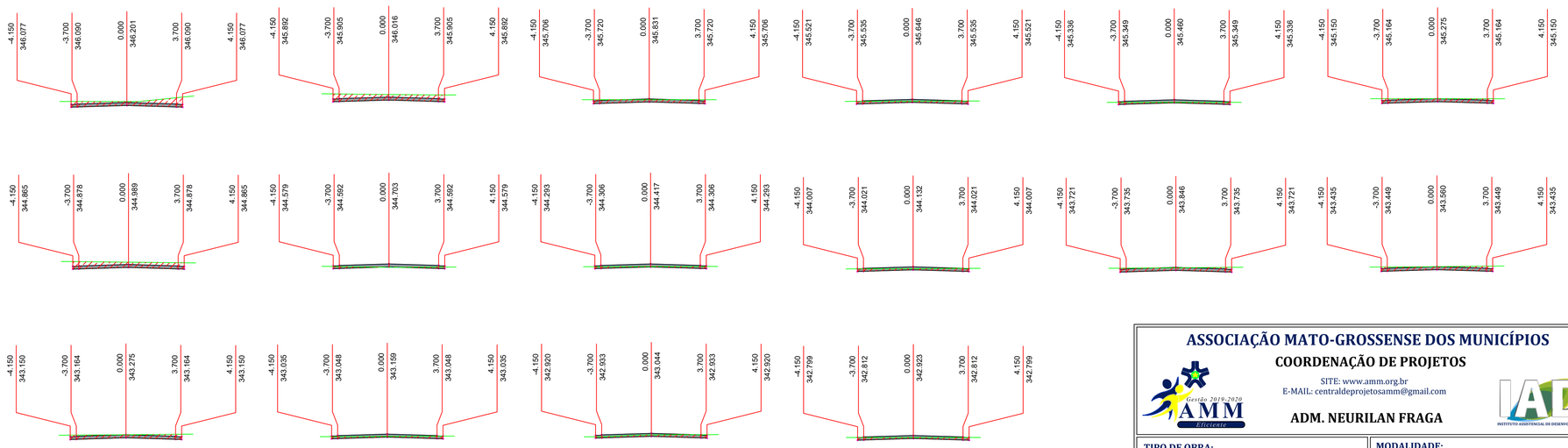

ASSOCIAÇÃO MATO-GROSSENSE DOS MUNICÍPIOS

COORDENAÇÃO DE PROJETOS

SITE: www.amm.org.br
E-MAIL: centraldeprojetosamm@gmail.com

ADM. NEURILAN FRAGA

TIPO DE OBRA: INSTITUCIONAL

MODALIDADE: PAVIMENTAÇÃO E DRENAGEM

OBRA: PAVIMENTAÇÃO E DRENAGEM DE RUAS DO MUNICIPIO DE CLÁUDIA

PROPRIETÁRIO: PREFEITURA MUNICIPAL DE CLÁUDIA
CNPJ: 01.310.499/0001-04

ENDEREÇO: RUAS DIVERSAS

AUTOR DO PROJETO:

Mariana Creuza Coelho Bezerra
Engenheira Civil
CREA 120603382-7

ASSUNTO: **PROJETO DE TERRAPLANAGEM**

DATA DA ENTREGA: JUNHO/2019

ESCALA: 1:200

DESENHO: Renata da S. Neto

LEGENDA:
- Leito Natural
- Greide projetado
- Área de corte
- Área de aterro

FOLHA: **PT 05**

AV. GETÚLIO VARGAS TRECHO 02
SEÇÕES DE TERRAPLANAGEM

PERFIL GETULIO VARGAS TRECHO 2

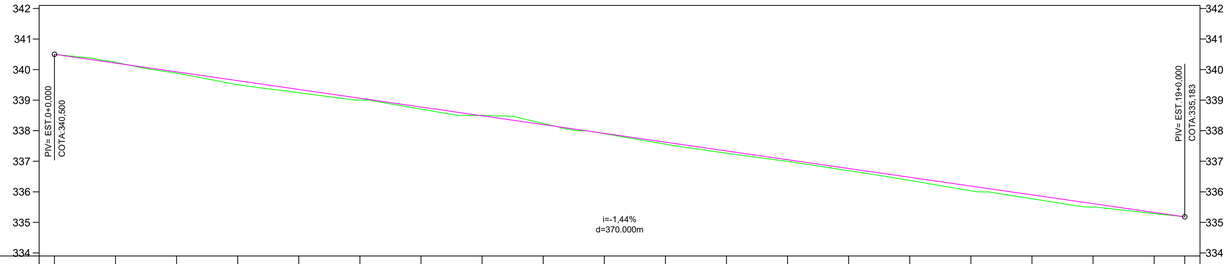

COTAS TERRENO/PROJETO	340,500	340,239	339,884	339,505	339,244	339,003	338,706	338,499	338,237	337,902	337,559	337,265	336,996	336,690	336,373	336,036	335,774	335,500	335,290	335,183
ESTAQUEAMENTO	0	1	2	3	4	5	6	7	8	9	10	11	12	13	14	15	16	17	18	19
DISTÂNCIA (m)	100.00m					200.00m							300.00m					370.00m		

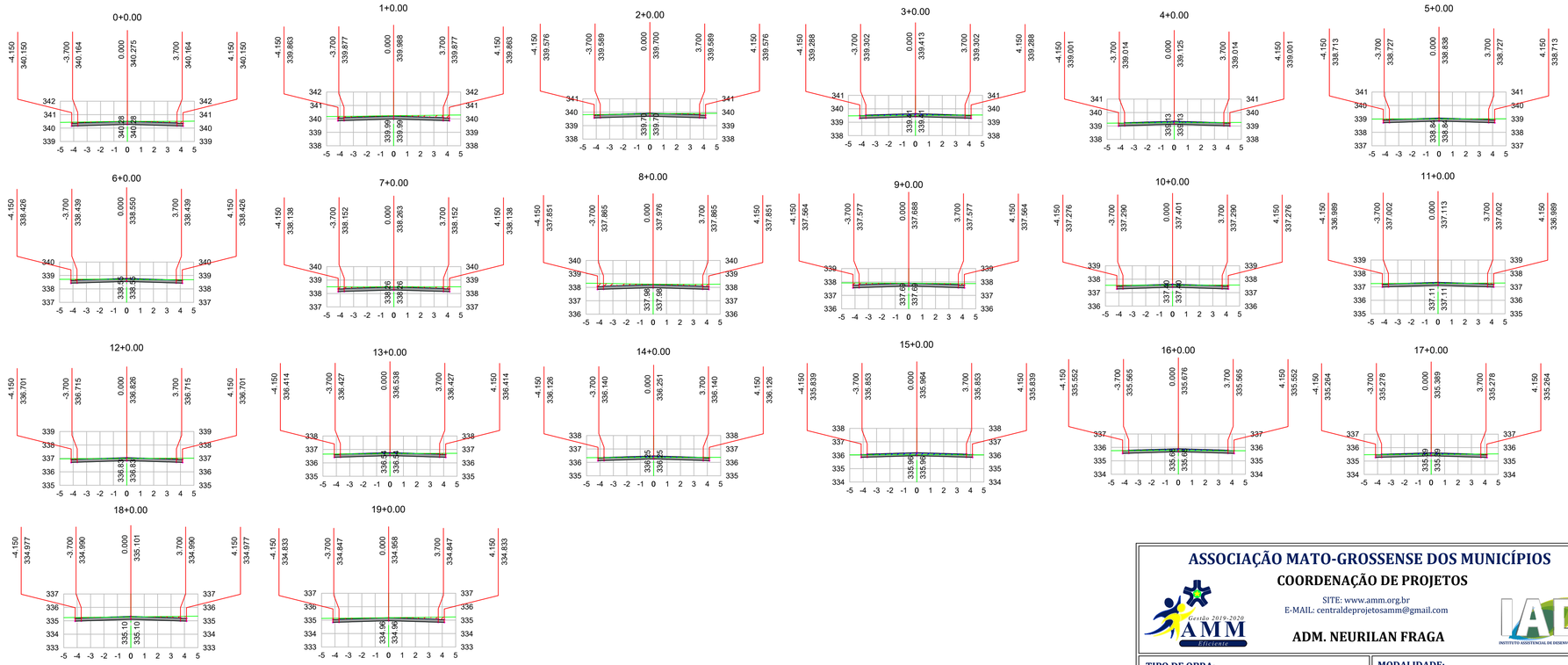

VOLUME TOTAL							
Estaca	Área de Corte (m²)	Área de Aterro (m²)	Volume de Corte (m3)	Volume de Aterro (m3)	Volum. Corte Acum. (m3)	Volum Aterro Acum. (m3)	Volume Líquido (m3)
0+0,00	0,43	0,00	0.00	0,00	0,00	0,00	0,00
1+0,00	0,73	0,00	11.62	0,00	11,62	0,00	11,62
2+0,00	0,22	0,07	9.54	0,75	21,16	0,75	20,41
3+0,00	0,02	0,56	2.40	6,39	23,56	7,13	16,43
4+0,00	0,03	0,39	0.49	9,56	24,05	16,69	7,36
5+0,00	0,16	0,12	1.88	5,11	25,93	21,80	4,12
6+0,00	0,12	0,17	2.75	2,89	28,68	24,69	3,99
7+0,00	0,62	0,00	7.41	1,69	36,09	26,38	9,71
8+0,00	0,93	0,00	15.49	0,00	51,58	26,38	25,20
9+0,00	0,47	0,00	13.95	0,04	65,53	26,43	39,10
10+0,00	0,13	0,16	5.95	1,62	71,48	28,04	43,44
11+0,00	0,12	0,18	2.47	3,35	73,95	31,39	42,56
12+0,00	0,17	0,11	2.94	2,84	76,89	34,23	42,65
13+0,00	0,10	0,19	2.76	3,00	79,65	37,23	42,42
14+0,00	0,03	0,37	1.33	5,63	80,98	42,86	38,12
15+0,00	0,00	0,76	0.32	11,28	81,29	54,13	27,16
16+0,00	0,00	0,57	0.02	13,26	81,32	67,40	13,92
17+0,00	0,03	0,43	0.36	9,96	81,68	77,35	4,32
18+0,00	0,29	0,05	3.21	4,78	84,88	82,13	2,75
19+0,00	0,54	0,00	4.13	0,25	89,01	82,39	6,63

ASSOCIAÇÃO MATO-GROSSENSE DOS MUNICÍPIOS

COORDENAÇÃO DE PROJETOS

SITE: www.amm.org.br
E-MAIL: centraldeprojetosamm@gmail.com

ADM. NEURILAN FRAGA

Gestão 2019-2020 AMM Eficiente

IAD INSTITUTO ASSISTENCIAL DE DESENVOLVIMENTO

TIPO DE OBRA: INSTITUCIONAL

MODALIDADE: PAVIMENTAÇÃO E DRENAGEM

OBRA: PAVIMENTAÇÃO E DRENAGEM DE RUAS DO MUNICIPIO DE CLÁUDIA

PROPRIETÁRIO: PREFEITURA MUNICIPAL DE CLÁUDIA
CNPJ: 01.310.499/0001-04

ENDEREÇO: RUAS DIVERSAS

AUTOR DO PROJETO:

Mariana Creuza Coelho Bezerra
Engenheira Civil
CREA 120603382-7

ASSUNTO: **PROJETO DE TERRAPLANAGEM**

DATA DA ENTREGA: JUNHO/2019

ESCALA: 1:200

DESENHO: Renata da S. Neto

LEGENDA:
- Leito Natural
- Greide projetado
- Área de corte
- Área de aterro

FOLHA: **PT 06**

AV. MARECHAL ZENÓBIO DA COSTA LD
SEÇÕES DE TERRAPLANAGEM

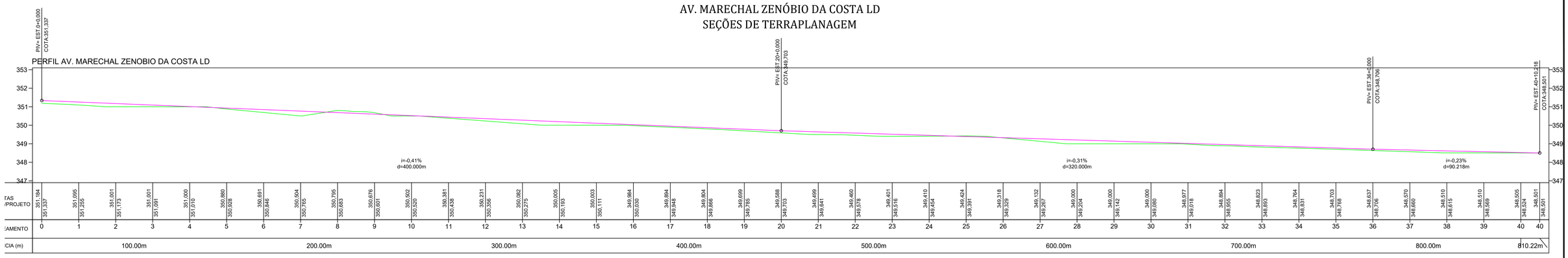

VOLUME TOTAL							
Estaca	Área de Corte (m²)	Área de Aterro (m²)	Volume de Corte (m3)	Volume de Aterro (m3)	Volum. Corte Acum. (m3)	Volum Aterro Acum. (m3)	Volume Líquido (m3)
0+0,00	1,85	0,00	0.00	0,00	0,00	0,00	0,00
1+0,00	1,79	0,00	36.37	0,00	36,37	0,00	36,37
2+0,00	1,68	0,00	34.68	0,00	71,05	0,00	71,05
3+0,00	2,36	0,00	40.39	0,00	111,44	0,00	111,44
4+0,00	3,03	0,00	53.89	0,00	165,33	0,00	165,33
5+0,00	2,75	0,00	57.83	0,00	223,16	0,00	223,16
6+0,00	1,82	0,00	45.71	0,00	268,87	0,00	268,87
7+0,00	0,95	0,00	27.73	0,01	296,60	0,01	296,58
8+0,00	3,89	0,00	48.40	0,01	344,99	0,03	344,97
9+0,00	3,70	0,00	75.85	0,00	420,84	0,03	420,81
10+0,00	2,97	0,00	66.65	0,00	487,49	0,03	487,46
11+0,00	2,64	0,00	56.09	0,00	543,58	0,03	543,56
12+0,00	2,08	0,00	47.19	0,00	590,78	0,03	590,75
13+0,00	1,51	0,00	35.85	0,00	626,62	0,03	626,60
14+0,00	1,55	0,00	30.60	0,00	657,23	0,03	657,20
15+0,00	2,21	0,00	37.57	0,00	694,80	0,03	694,77
16+0,00	2,73	0,00	49.34	0,00	744,14	0,03	744,11
17+0,00	2,66	0,00	53.92	0,00	798,06	0,03	798,03
18+0,00	2,60	0,00	52.60	0,00	850,65	0,03	850,63
19+0,00	2,40	0,00	49.94	0,00	900,60	0,03	900,57
20+0,00	2,16	0,00	45.55	0,00	946,15	0,03	946,12
21+0,00	1,94	0,00	40.94	0,00	987,08	0,03	987,06
22+0,00	2,13	0,00	40.64	0,00	1027,72	0,03	1027,70
23+0,00	2,16	0,00	42.83	0,00	1070,55	0,03	1070,52
24+0,00	2,75	0,00	49.04	0,00	1119,59	0,03	1119,56
25+0,00	3,38	0,00	61.30	0,00	1180,89	0,03	1180,87
26+0,00	3,02	0,00	64.03	0,00	1244,93	0,03	1244,90
27+0,00	2,00	0,00	50.18	0,00	1295,10	0,03	1295,08
28+0,00	1,42	0,00	34.14	0,00	1329,24	0,03	1329,21
29+0,00	1,93	0,00	33.50	0,00	1362,73	0,03	1362,71
30+0,00	2,45	0,00	43.83	0,00	1406,57	0,03	1406,54
31+0,00	2,78	0,00	52.28	0,00	1458,85	0,03	1458,82
32+0,00	2,60	0,00	53.81	0,00	1512,65	0,03	1512,63
33+0,00	2,53	0,00	51.35	0,00	1564,00	0,03	1563,97
34+0,00	2,56	0,00	50.94	0,00	1614,94	0,03	1614,91
35+0,00	2,57	0,00	51.31	0,00	1666,25	0,03	1666,22
36+0,00	2,54	0,00	51.08	0,00	1717,33	0,03	1717,30
37+0,00	2,36	0,00	49.03	0,00	1766,35	0,03	1766,33
38+0,00	2,26	0,00	46.23	0,00	1812,58	0,03	1812,56
39+0,00	2,61	0,00	48.71	0,00	1861,29	0,03	1861,27
40+0,00	2,95	0,00	55.59	0,00	1916,89	0,03	1916,86
40+10,22	3,11	0,00	30.95	0,00	1947,84	0,03	1947,81

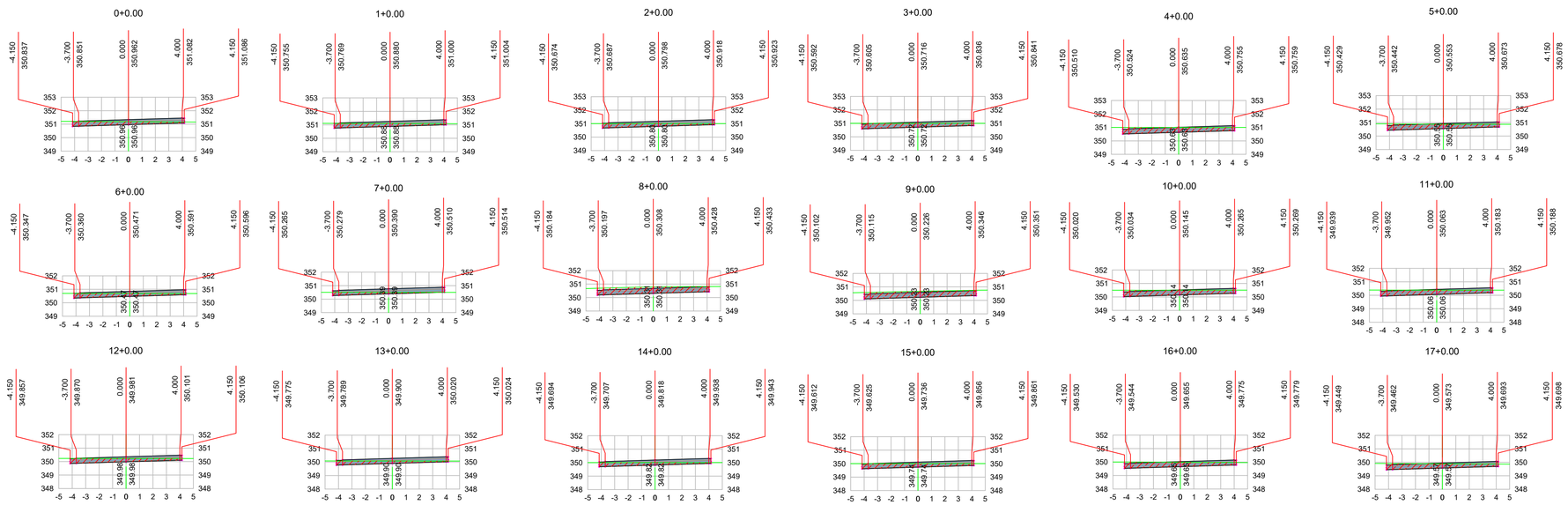

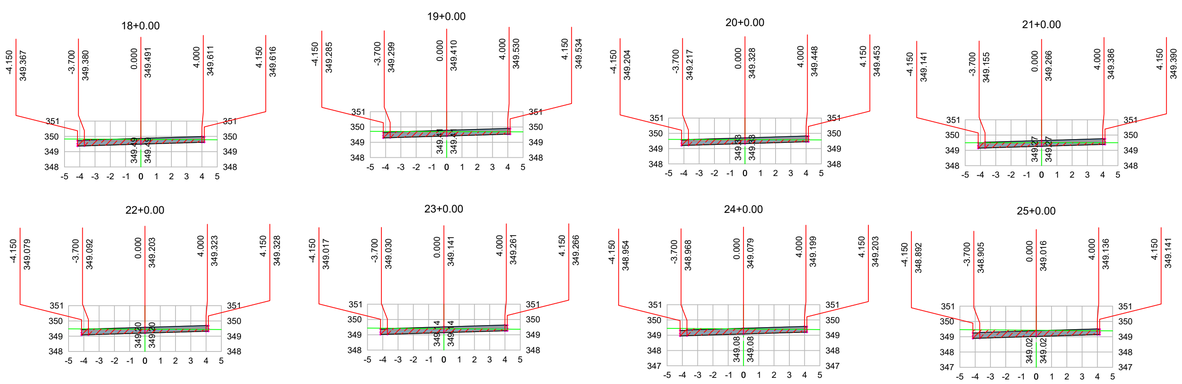

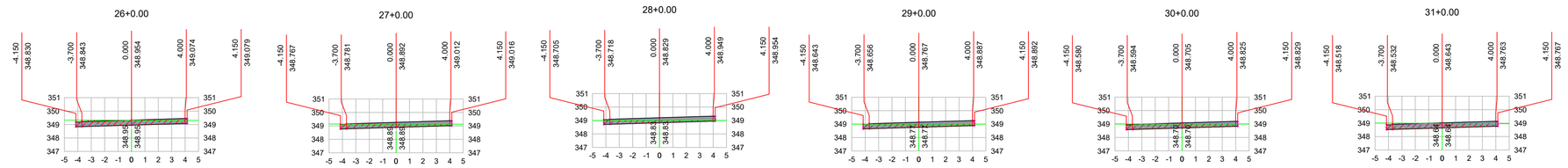

ASSOCIAÇÃO MATO-GROSSENSE DOS MUNICÍPIOS

COORDENAÇÃO DE PROJETOS

SITE: www.amm.org.br
E-MAIL: centraldeprojetosamm@gmail.com

ADM. NEURILAN FRAGA

TIPO DE OBRA: INSTITUCIONAL	**MODALIDADE:** PAVIMENTAÇÃO E DRENAGEM
OBRA: PAVIMENTAÇÃO E DRENAGEM DE RUAS DO MUNICIPIO DE CLÁUDIA	
PROPRIETÁRIO: PREFEITURA MUNICIPAL DE CLÁUDIA **CNPJ:** 01.310.499/0001-04	
ENDEREÇO: RUAS DIVERSAS	
AUTOR DO PROJETO: Mariana Creuza Coelho Bezerra, Engenheira Civil, CREA 120603382-7	
ASSUNTO: PROJETO DE TERRAPLANAGEM	
DATA DA ENTREGA: JUNHO/2019	**ESCALA:** 1:200 / **DESENHO:** Renata da S. Neto
LEGENDA: Leito Natural; Greide projetado; Área de corte; Área de aterro	**FOLHA:** PT 07

AV. MARECHAL ZENÓBIO DA COSTA LD
SEÇÕES DE TERRAPLANAGEM

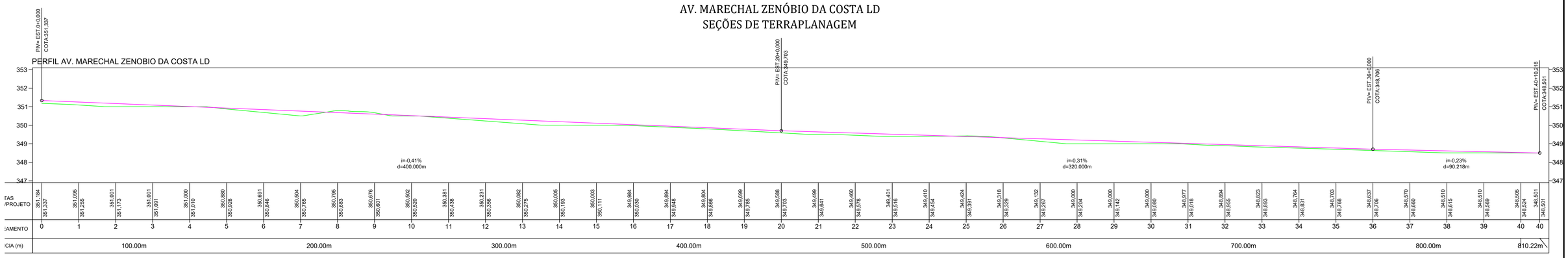

VOLUME TOTAL							
Estaca	Área de Corte (m²)	Área de Aterro (m²)	Volume de Corte (m3)	Volume de Aterro (m3)	Volum. Corte Acum. (m3)	Volum Aterro Acum. (m3)	Volume Líquido (m3)
0+0,00	1,85	0,00	0.00	0,00	0,00	0,00	0,00
1+0,00	1,79	0,00	36.37	0,00	36,37	0,00	36,37
2+0,00	1,68	0,00	34.68	0,00	71,05	0,00	71,05
3+0,00	2,36	0,00	40.39	0,00	111,44	0,00	111,44
4+0,00	3,03	0,00	53.89	0,00	165,33	0,00	165,33
5+0,00	2,75	0,00	57.83	0,00	223,16	0,00	223,16
6+0,00	1,82	0,00	45.71	0,00	268,87	0,00	268,87
7+0,00	0,95	0,00	27.73	0,01	296,60	0,01	296,58
8+0,00	3,89	0,00	48.40	0,01	344,99	0,03	344,97
9+0,00	3,70	0,00	75.85	0,00	420,84	0,03	420,81
10+0,00	2,97	0,00	66.65	0,00	487,49	0,03	487,46
11+0,00	2,64	0,00	56.09	0,00	543,58	0,03	543,56
12+0,00	2,08	0,00	47.19	0,00	590,78	0,03	590,75
13+0,00	1,51	0,00	35.85	0,00	626,62	0,03	626,60
14+0,00	1,55	0,00	30.60	0,00	657,23	0,03	657,20
15+0,00	2,21	0,00	37.57	0,00	694,80	0,03	694,77
16+0,00	2,73	0,00	49.34	0,00	744,14	0,03	744,11
17+0,00	2,66	0,00	53.92	0,00	798,06	0,03	798,03
18+0,00	2,60	0,00	52.60	0,00	850,65	0,03	850,63
19+0,00	2,40	0,00	49.94	0,00	900,60	0,03	900,57
20+0,00	2,16	0,00	45.55	0,00	946,15	0,03	946,12
21+0,00	1,94	0,00	40.94	0,00	987,08	0,03	987,06
22+0,00	2,13	0,00	40.64	0,00	1027,72	0,03	1027,70
23+0,00	2,16	0,00	42.83	0,00	1070,55	0,03	1070,52
24+0,00	2,75	0,00	49.04	0,00	1119,59	0,03	1119,56
25+0,00	3,38	0,00	61.30	0,00	1180,89	0,03	1180,87
26+0,00	3,02	0,00	64.03	0,00	1244,93	0,03	1244,90
27+0,00	2,00	0,00	50.18	0,00	1295,10	0,03	1295,08
28+0,00	1,42	0,00	34.14	0,00	1329,24	0,03	1329,21
29+0,00	1,93	0,00	33.50	0,00	1362,73	0,03	1362,71
30+0,00	2,45	0,00	43.83	0,00	1406,57	0,03	1406,54
31+0,00	2,78	0,00	52.28	0,00	1458,85	0,03	1458,82
32+0,00	2,60	0,00	53.81	0,00	1512,65	0,03	1512,63
33+0,00	2,53	0,00	51.35	0,00	1564,00	0,03	1563,97
34+0,00	2,56	0,00	50.94	0,00	1614,94	0,03	1614,91
35+0,00	2,57	0,00	51.31	0,00	1666,25	0,03	1666,22
36+0,00	2,54	0,00	51.08	0,00	1717,33	0,03	1717,30
37+0,00	2,36	0,00	49.03	0,00	1766,35	0,03	1766,33
38+0,00	2,26	0,00	46.23	0,00	1812,58	0,03	1812,56
39+0,00	2,61	0,00	48.71	0,00	1861,29	0,03	1861,27
40+0,00	2,95	0,00	55.59	0,00	1916,89	0,03	1916,86
40+10,22	3,11	0,00	30.95	0,00	1947,84	0,03	1947,81

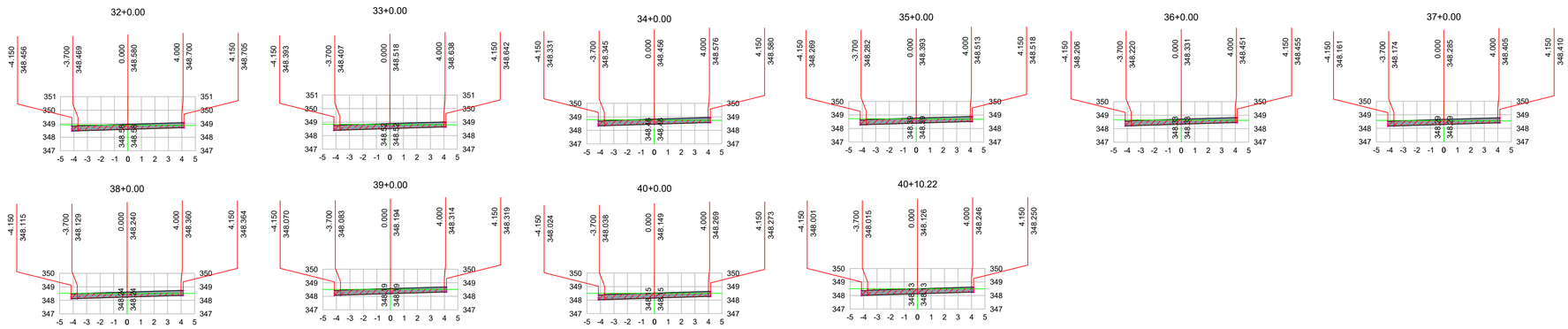

ASSOCIAÇÃO MATO-GROSSENSE DOS MUNICÍPIOS

COORDENAÇÃO DE PROJETOS

SITE: www.amm.org.br
E-MAIL: centraldeprojetosamm@gmail.com

ADM. NEURILAN FRAGA

TIPO DE OBRA: INSTITUCIONAL

MODALIDADE: PAVIMENTAÇÃO E DRENAGEM

OBRA: PAVIMENTAÇÃO E DRENAGEM DE RUAS DO MUNICIPIO DE CLÁUDIA

PROPRIETÁRIO: PREFEITURA MUNICIPAL DE CLÁUDIA
CNPJ: 01.310.499/0001-04

ENDEREÇO: RUAS DIVERSAS

AUTOR DO PROJETO:

Mariana Creuza Coelho Bezerra
Engenheira Civil
CREA 120603382-7

ASSUNTO: **PROJETO DE TERRAPLANAGEM**

DATA DA ENTREGA: JUNHO/2019

ESCALA: 1:200

DESENHO: Renata da S. Neto

LEGENDA:
- Leito Natural
- Greide projetado
- Área de corte
- Área de aterro

FOLHA: **PT 08**

AV. MARECHAL ZENÓBIO DA COSTA LE
SEÇÕES DE TERRAPLANAGEM

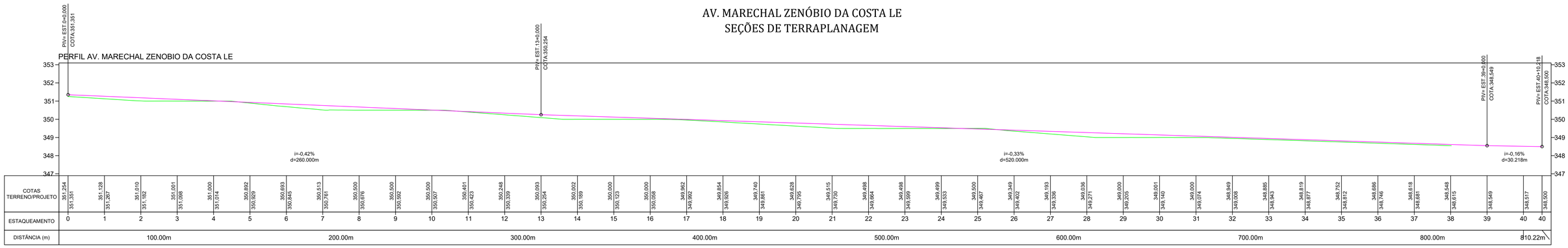

VOLUME TOTAL							
Estaca	Área de Corte (m²)	Área de Aterro (m²)	Volume de Corte (m3)	Volume de Aterro (m3)	Volum. Corte Acum. (m3)	Volum Aterro Acum. (m3)	Volume Líquido (m3)
0+0,00	2,28	0,00	0.00	0,00	0,00	0,00	0,00
1+0,00	1,96	0,00	42.42	0,00	42,42	0,00	42,42
2+0,00	1,70	0,00	36.63	0,00	79,04	0,00	79,04
3+0,00	2,30	0,00	40.05	0,00	119,09	0,00	119,09
4+0,00	3,00	0,00	53.03	0,00	172,12	0,00	172,12
5+0,00	2,80	0,00	58.02	0,00	230,14	0,00	230,14
6+0,00	1,86	0,00	46.58	0,00	276,72	0,00	276,72
7+0,00	1,02	0,00	28.78	0,02	305,50	0,02	305,48
8+0,00	1,74	0,00	27.67	0,02	333,17	0,03	333,13
9+0,00	2,35	0,00	40.97	0,00	374,14	0,03	374,11
10+0,00	3,05	0,00	54.06	0,00	428,20	0,03	428,17
11+0,00	2,93	0,00	59.86	0,00	488,06	0,03	488,03
12+0,00	2,36	0,00	52.90	0,00	540,96	0,03	540,93
13+0,00	1,78	0,00	41.37	0,00	582,33	0,03	582,30
14+0,00	1,56	0,00	33.34	0,00	615,67	0,03	615,64
15+0,00	2,09	0,00	36.46	0,00	652,14	0,03	652,11
16+0,00	2,64	0,00	47.30	0,00	699,43	0,03	699,40
17+0,00	2,85	0,00	54.91	0,00	754,34	0,03	754,31
18+0,00	2,50	0,00	53.56	0,00	807,91	0,03	807,87
19+0,00	2,12	0,00	46.19	0,00	854,09	0,03	854,06
20+0,00	1,73	0,00	38.42	0,00	892,51	0,03	892,48
21+0,00	1,34	0,00	30.69	0,00	923,21	0,03	923,17
22+0,00	1,74	0,00	30.78	0,00	953,98	0,03	953,95
23+0,00	2,21	0,00	39.48	0,00	993,46	0,03	993,43
24+0,00	2,79	0,00	50.05	0,00	1043,51	0,03	1043,48
25+0,00	3,13	0,00	59.24	0,00	1102,75	0,03	1102,72
26+0,00	2,70	0,00	58.27	0,00	1161,02	0,03	1160,99
27+0,00	2,05	0,00	47.48	0,00	1208,51	0,03	1208,47
28+0,00	1,41	0,00	34.64	0,00	1243,14	0,03	1243,11
29+0,00	1,48	0,00	28.87	0,00	1272,01	0,03	1271,98
30+0,00	1,97	0,00	34.41	0,00	1306,42	0,03	1306,39
31+0,00	2,50	0,00	44.62	0,00	1351,04	0,03	1351,01
32+0,00	2,62	0,00	51.16	0,00	1402,20	0,03	1402,17
33+0,00	2,63	0,00	52.48	0,00	1454,68	0,03	1454,65
34+0,00	2,61	0,00	52.33	0,00	1507,01	0,03	1506,98
35+0,00	2,52	0,00	51.22	0,00	1558,23	0,03	1558,20
36+0,00	2,23	0,00	47.46	0,00	1605,69	0,03	1605,66
37+0,00	1,90	0,00	41.31	0,00	1647,00	0,03	1646,97
38+0,00	1,53	0,00	34.28	0,00	1681,28	0,03	1681,25
39+0,00	1,34	0,00	28.63	0,00	1709,91	0,03	1709,88
40+0,00	1,62	0,00	29.54	0,00	1739,45	0,03	1739,42
40+10,22	1,76	0,00	17.27	0,00	1756,72	0,03	1756,69



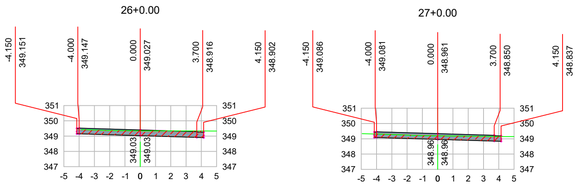

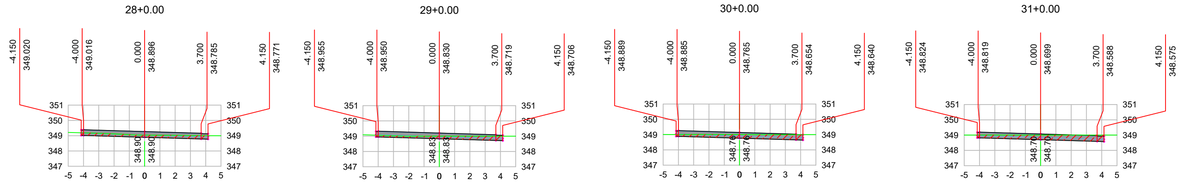

ASSOCIAÇÃO MATO-GROSSENSE DOS MUNICÍPIOS

COORDENAÇÃO DE PROJETOS

SITE: www.amm.org.br
E-MAIL: centraldeprojetosamm@gmail.com

ADM. NEURILAN FRAGA

TIPO DE OBRA: INSTITUCIONAL	**MODALIDADE:** PAVIMENTAÇÃO E DRENAGEM
OBRA: PAVIMENTAÇÃO E DRENAGEM DE RUAS DO MUNICIPIO DE CLÁUDIA	
PROPRIETÁRIO: PREFEITURA MUNICIPAL DE CLÁUDIA **CNPJ:** 01.310.499/0001-04	
ENDEREÇO: RUAS DIVERSAS	
AUTOR DO PROJETO: Mariana Creuza Coelho Bezerra, Engenheira Civil, CREA 120603382-7	
ASSUNTO: PROJETO DE TERRAPLANAGEM	
DATA DA ENTREGA: JUNHO/2019	**ESCALA:** 1:200 / **DESENHO:** Renata da S. Neto
LEGENDA: Leito Natural; Greide projetado; Área de corte; Área de aterro	**FOLHA:** PT 09

AV. MARECHAL ZENÓBIO DA COSTA LE
SEÇÕES DE TERRAPLANAGEM

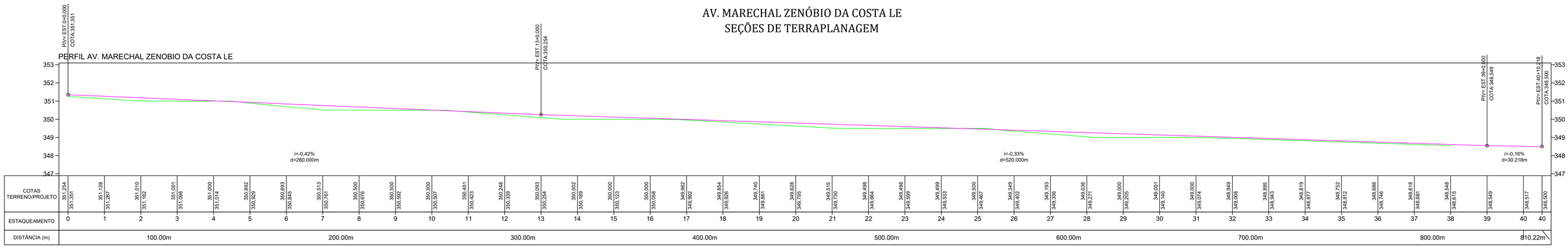

VOLUME TOTAL							
Estaca	Área de Corte (m²)	Área de Aterro (m²)	Volume de Corte (m3)	Volume de Aterro (m3)	Volum. Corte Acum. (m3)	Volum Aterro Acum. (m3)	Volume Líquido (m3)
0+0,00	2,28	0,00	0.00	0,00	0,00	0,00	0,00
1+0,00	1,96	0,00	42.42	0,00	42,42	0,00	42,42
2+0,00	1,70	0,00	36.63	0,00	79,04	0,00	79,04
3+0,00	2,30	0,00	40.05	0,00	119,09	0,00	119,09
4+0,00	3,00	0,00	53.03	0,00	172,12	0,00	172,12
5+0,00	2,80	0,00	58.02	0,00	230,14	0,00	230,14
6+0,00	1,86	0,00	46.58	0,00	276,72	0,00	276,72
7+0,00	1,02	0,00	28.78	0,02	305,50	0,02	305,48
8+0,00	1,74	0,00	27.67	0,02	333,17	0,03	333,13
9+0,00	2,35	0,00	40.97	0,00	374,14	0,03	374,11
10+0,00	3,05	0,00	54.06	0,00	428,20	0,03	428,17
11+0,00	2,93	0,00	59.86	0,00	488,06	0,03	488,03
12+0,00	2,36	0,00	52.90	0,00	540,96	0,03	540,93
13+0,00	1,78	0,00	41.37	0,00	582,33	0,03	582,30
14+0,00	1,56	0,00	33.34	0,00	615,67	0,03	615,64
15+0,00	2,09	0,00	36.46	0,00	652,14	0,03	652,11
16+0,00	2,64	0,00	47.30	0,00	699,43	0,03	699,40
17+0,00	2,85	0,00	54.91	0,00	754,34	0,03	754,31
18+0,00	2,50	0,00	53.56	0,00	807,91	0,03	807,87
19+0,00	2,12	0,00	46.19	0,00	854,09	0,03	854,06
20+0,00	1,73	0,00	38.42	0,00	892,51	0,03	892,48
21+0,00	1,34	0,00	30.69	0,00	923,21	0,03	923,17
22+0,00	1,74	0,00	30.78	0,00	953,98	0,03	953,95
23+0,00	2,21	0,00	39.48	0,00	993,46	0,03	993,43
24+0,00	2,79	0,00	50.05	0,00	1043,51	0,03	1043,48
25+0,00	3,13	0,00	59.24	0,00	1102,75	0,03	1102,72
26+0,00	2,70	0,00	58.27	0,00	1161,02	0,03	1160,99
27+0,00	2,05	0,00	47.48	0,00	1208,51	0,03	1208,47
28+0,00	1,41	0,00	34.64	0,00	1243,14	0,03	1243,11
29+0,00	1,48	0,00	28.87	0,00	1272,01	0,03	1271,98
30+0,00	1,97	0,00	34.41	0,00	1306,42	0,03	1306,39
31+0,00	2,50	0,00	44.62	0,00	1351,04	0,03	1351,01
32+0,00	2,62	0,00	51.16	0,00	1402,20	0,03	1402,17
33+0,00	2,63	0,00	52.48	0,00	1454,68	0,03	1454,65
34+0,00	2,61	0,00	52.33	0,00	1507,01	0,03	1506,98
35+0,00	2,52	0,00	51.22	0,00	1558,23	0,03	1558,20
36+0,00	2,23	0,00	47.46	0,00	1605,69	0,03	1605,66
37+0,00	1,90	0,00	41.31	0,00	1647,00	0,03	1646,97
38+0,00	1,53	0,00	34.28	0,00	1681,28	0,03	1681,25
39+0,00	1,34	0,00	28.63	0,00	1709,91	0,03	1709,88
40+0,00	1,62	0,00	29.54	0,00	1739,45	0,03	1739,42
40+10,22	1,76	0,00	17.27	0,00	1756,72	0,03	1756,69

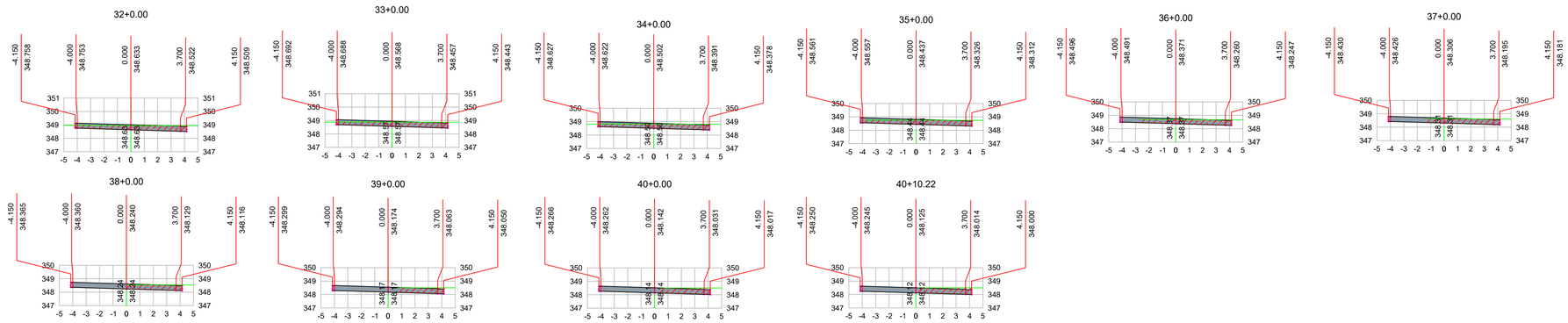

ASSOCIAÇÃO MATO-GROSSENSE DOS MUNICÍPIOS

COORDENAÇÃO DE PROJETOS

SITE: www.amm.org.br
E-MAIL: centraldeprojetosamm@gmail.com

ADM. NEURILAN FRAGA

TIPO DE OBRA: INSTITUCIONAL

MODALIDADE: PAVIMENTAÇÃO E DRENAGEM

OBRA: PAVIMENTAÇÃO E DRENAGEM DE RUAS DO MUNICIPIO DE CLÁUDIA

PROPRIETÁRIO: PREFEITURA MUNICIPAL DE CLÁUDIA
CNPJ: 01.310.499/0001-04

ENDEREÇO: RUAS DIVERSAS

AUTOR DO PROJETO:

Mariana Creuza Coelho Bezerra
Engenheira Civil
CREA 120603382-7

ASSUNTO: **PROJETO DE TERRAPLANAGEM**

DATA DA ENTREGA: JUNHO/2019

ESCALA: 1:200

DESENHO: Renata da S. Neto

LEGENDA:
- Leito Natural
- Greide projetado
- Área de corte
- Área de aterro

FOLHA: **PT 10**

AV. BRASIL
SEÇÕES DE TERRAPLANAGEM

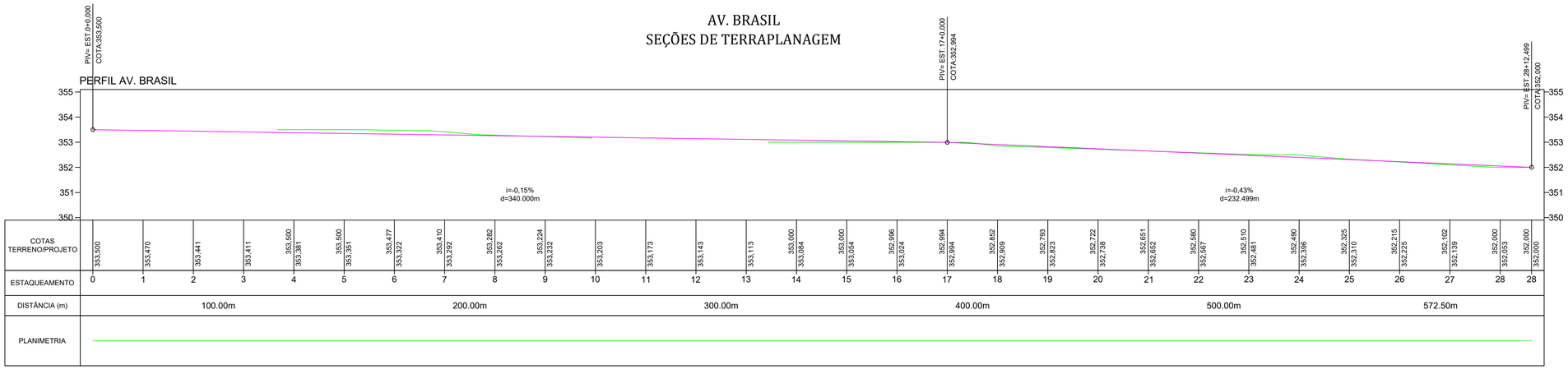

VOLUME TOTAL

Estaca	Área de Corte (m²)	Área de Aterro (m²)	Volume de Corte (m3)	Volume de Aterro (m3)	Volum. Corte Acum. (m3)	Volum Aterro Acum. (m3)	Volume Líquido (m3)
0+0,00	0,00	0,00	0.00	0,00	0,00	0,00	0,00
1+0,00	0,00	0,00	0.00	0,00	0,00	0,00	0,00
2+0,00	0,00	0,00	0.00	0,00	0,00	0,00	0,00
3+0,00	0,98	0,00	9.81	0,00	9,81	0,00	9,81
4+0,00	2,01	0,00	29.87	0,00	39,68	0,00	39,68
5+0,00	3,40	0,00	54.05	0,00	93,73	0,00	93,73
6+0,00	3,67	0,00	70.66	0,00	164,39	0,00	164,39
7+0,00	3,07	0,00	67.40	0,00	231,79	0,00	231,79
8+0,00	2,05	0,00	51.23	0,00	283,03	0,00	283,03
9+0,00	1,30	0,00	33.54	0,00	316,57	0,00	316,57
10+0,00	0,89	0,00	21.99	0,00	338,56	0,00	338,56
11+0,00	0,58	0,00	14.77	0,00	353,34	0,00	353,34
12+0,00	0,32	0,00	9.05	0,00	362,39	0,00	362,39
13+0,00	0,61	0,00	9.32	0,00	371,71	0,00	371,71
14+0,00	1,03	0,00	16.36	0,00	388,06	0,00	388,06
15+0,00	1,45	0,00	24.80	0,00	412,86	0,00	412,86
16+0,00	1,91	0,00	33.64	0,00	446,50	0,00	446,50
17+0,00	2,38	0,00	42.94	0,00	489,44	0,00	489,44
18+0,00	2,21	0,00	45.93	0,00	535,37	0,00	535,37
19+0,00	2,09	0,00	42.97	0,00	578,34	0,00	578,34
20+0,00	2,25	0,00	43.37	0,00	621,71	0,00	621,71
21+0,00	2,38	0,00	46.24	0,00	667,95	0,00	667,95
22+0,00	2,50	0,00	48.74	0,00	716,69	0,00	716,69
23+0,00	2,69	0,00	51.89	0,00	768,58	0,00	768,58
24+0,00	3,17	0,00	58.59	0,00	827,17	0,00	827,17
25+0,00	2,60	0,00	57.68	0,00	884,85	0,00	884,85
26+0,00	2,31	0,00	49.14	0,00	933,99	0,00	933,99
27+0,00	2,13	0,00	44.49	0,00	978,48	0,00	978,48
28+0,00	2,12	0,00	42.52	0,00	1021,00	0,00	1021,00
28+12,50	2,44	0,00	28.50	0,00	1049,50	0,00	1049,50



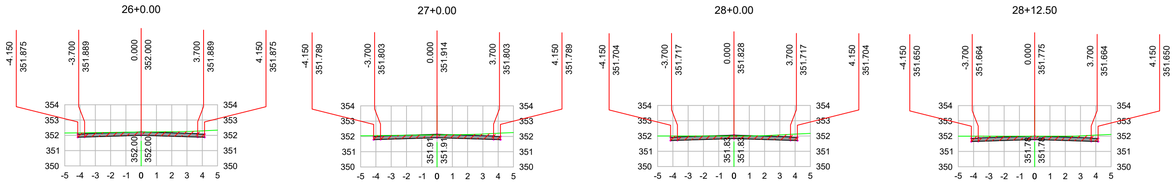

ASSOCIAÇÃO MATO-GROSSENSE DOS MUNICÍPIOS

COORDENAÇÃO DE PROJETOS

SITE: www.amm.org.br
E-MAIL: centraldeprojetosamm@gmail.com

ADM. NEURILAN FRAGA

TIPO DE OBRA: INSTITUCIONAL	**MODALIDADE:** PAVIMENTAÇÃO E DRENAGEM
OBRA: PAVIMENTAÇÃO E DRENAGEM DE RUAS DO MUNICIPIO DE CLÁUDIA	
PROPRIETÁRIO: PREFEITURA MUNICIPAL DE CLÁUDIA **CNPJ:** 01.310.499/0001-04	
ENDEREÇO: RUAS DIVERSAS	
AUTOR DO PROJETO: Mariana Creuza Coelho Bezerra, Engenheira Civil, CREA 120603382-7	
ASSUNTO: PROJETO DE TERRAPLANAGEM	
DATA DA ENTREGA: JUNHO/2019	**ESCALA:** 1:200 / **DESENHO:** Renata da S. Neto
LEGENDA: Leito Natural; Greide projetado; Área de corte; Área de aterro	**FOLHA:** PT 11

AV. PROF. JOSÉ CASTRO DÓRIA LD
SEÇÕES DE TERRAPLANAGEM

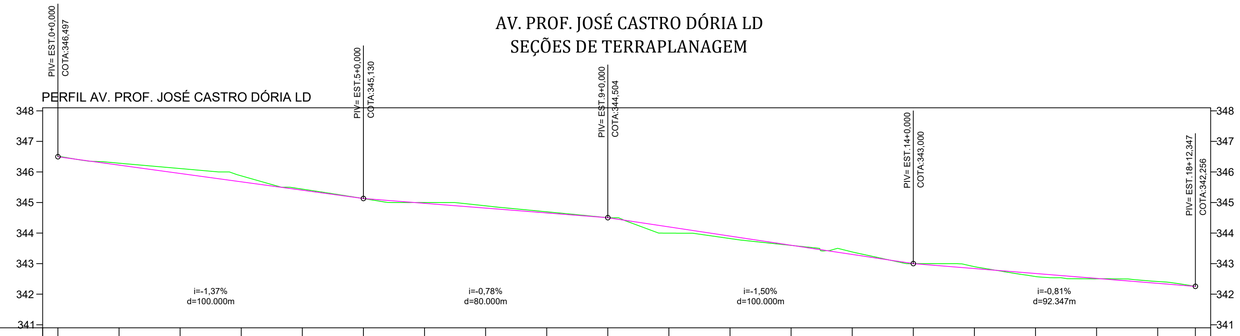

COTAS TERRENO/PROJETO	346,497 / 346,497	346,288 / 346,224	346,112 / 345,950	345,873 / 345,677	345,438 / 345,404	345,130 / 345,130	345,000 / 344,974	344,893 / 344,817	344,696 / 344,660	344,504 / 344,504	343,998 / 344,203	343,821 / 343,992	343,598 / 343,601	343,382 / 343,301	343,000 / 343,000	342,901 / 342,839	342,578 / 342,678	342,503 / 342,517	342,416 / 342,356	342,256 / 342,256
ESTAQUEAMENTO	0	1	2	3	4	5	6	7	8	9	10	11	12	13	14	15	16	17	18	18
DISTÂNCIA (m)	100.00m					200.00m					300.00m						372.35m			

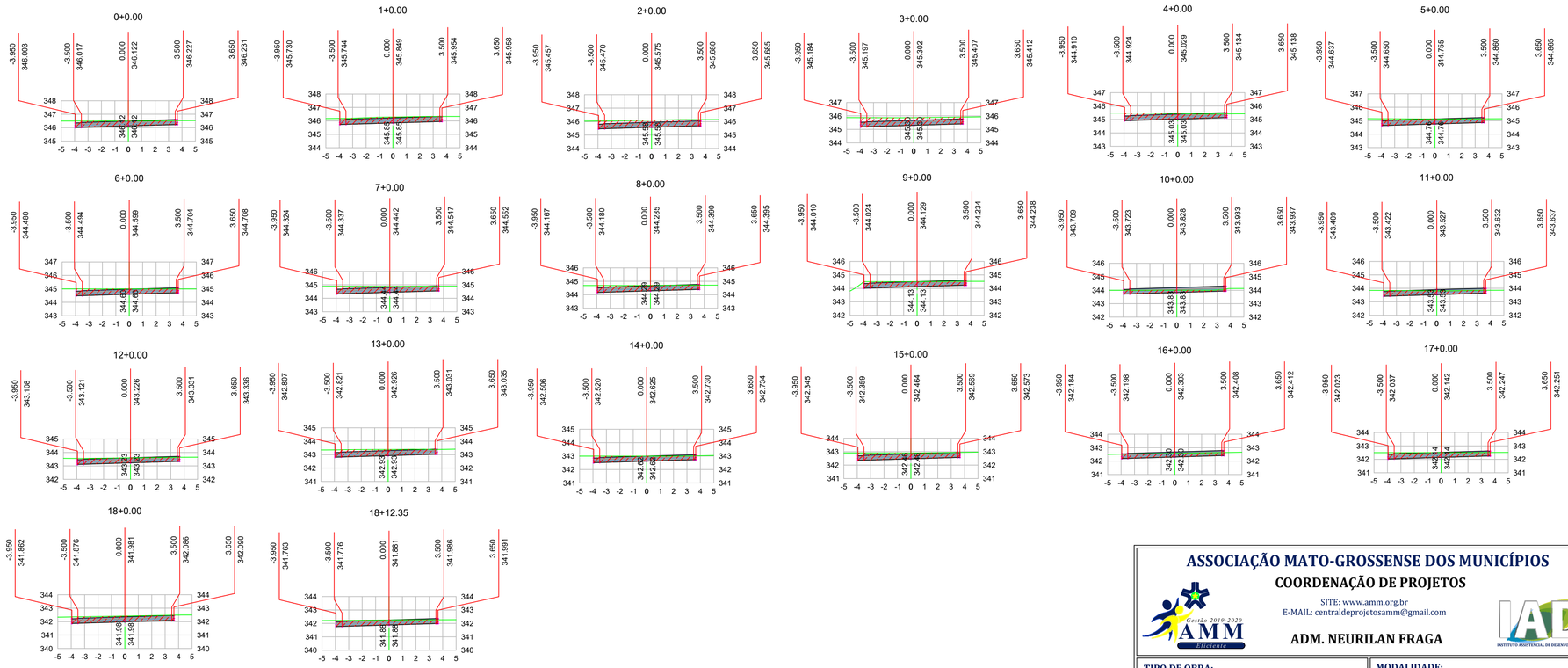

VOLUME TOTAL

Estaca	Área de Corte (m²)	Área de Aterro (m²)	Volume de Corte (m3)	Volume de Aterro (m3)	Volum. Corte Acum. (m3)	Volum Aterro Acum. (m3)	Volume Líquido (m3)
0+0,00	2,91	0,00	0.00	0,00	0,00	0,00	0,00
1+0,00	3,27	0,00	61.78	0,00	61,78	0,00	61,78
2+0,00	4,07	0,00	73.40	0,00	135,18	0,00	135,18
3+0,00	4,42	0,00	84.93	0,00	220,12	0,00	220,12
4+0,00	3,17	0,00	75.87	0,00	295,98	0,00	295,98
5+0,00	2,90	0,00	60.71	0,00	356,69	0,00	356,69
6+0,00	3,08	0,00	59.87	0,00	416,56	0,00	416,56
7+0,00	3,48	0,00	65.58	0,00	482,13	0,00	482,13
8+0,00	3,15	0,00	66.26	0,00	548,39	0,00	548,39
9+0,00	2,90	0,00	60.51	0,00	608,90	0,00	608,90
10+0,00	1,36	0,00	42.61	0,00	651,51	0,00	651,51
11+0,00	2,35	0,00	37.05	0,00	688,56	0,00	688,56
12+0,00	2,85	0,00	51.91	0,00	740,47	0,00	740,47
13+0,00	3,50	0,00	63.48	0,00	803,95	0,00	803,95
14+0,00	2,90	0,00	64.00	0,00	867,95	0,00	867,95
15+0,00	3,44	0,00	63.39	0,00	931,34	0,00	931,34
16+0,00	2,12	0,00	55.57	0,00	986,91	0,00	986,91
17+0,00	2,78	0,00	48.92	0,00	1035,83	0,00	1035,83
18+0,00	3,32	0,00	61.00	0,00	1096,83	0,00	1096,83
18+12,35	2,86	0,00	38.15	0,00	1134,98	0,00	1134,98

ASSOCIAÇÃO MATO-GROSSENSE DOS MUNICÍPIOS

COORDENAÇÃO DE PROJETOS

SITE: www.amm.org.br
E-MAIL: centraldeprojetosamm@gmail.com

ADM. NEURILAN FRAGA

TIPO DE OBRA: INSTITUCIONAL

MODALIDADE: PAVIMENTAÇÃO E DRENAGEM

OBRA: PAVIMENTAÇÃO E DRENAGEM DE RUAS DO MUNICIPIO DE CLÁUDIA

PROPRIETÁRIO: PREFEITURA MUNICIPAL DE CLÁUDIA
CNPJ: 01.310.499/0001-04

ENDEREÇO: RUAS DIVERSAS

AUTOR DO PROJETO:

Mariana Creuza Coelho Bezerra
Engenheira Civil
CREA 120603382-7

ASSUNTO: **PROJETO DE TERRAPLANAGEM**

DATA DA ENTREGA: JUNHO/2019

ESCALA: 1:200

DESENHO: Renata da S. Neto

LEGENDA:
- Leito Natural
- Greide projetado
- Área de corte
- Área de aterro

FOLHA: **PT 12**

AV. PROF. JOSÉ CASTRO DÓRIA LE
SEÇÕES DE TERRAPLANAGEM

PERFIL AV. PROF. JOSÉ CASTRO DÓRIA LE

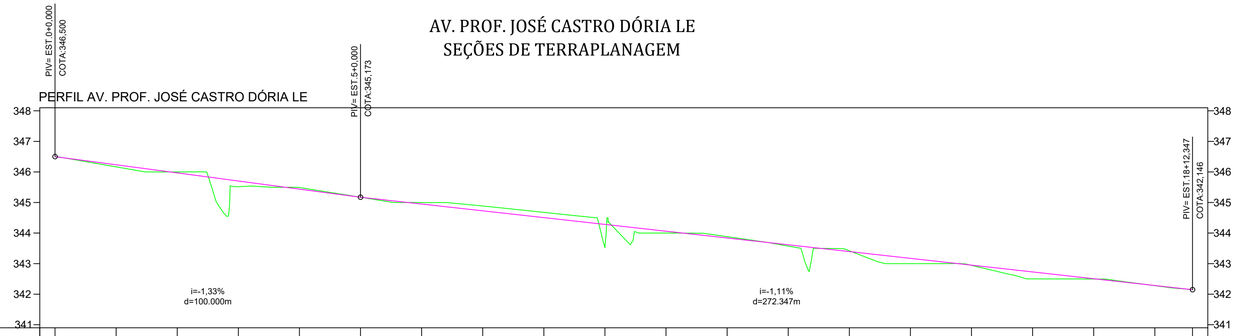

COTAS TERRENO/PROJETO	346,500 / 346,500	346,186 / 346,235	346,000 / 345,969	345,515 / 345,704	345,491 / 345,489	345,173 / 345,173	344,999 / 344,951	344,886 / 344,728	344,676 / 344,506	343,629 / 344,284	344,000 / 344,062	343,882 / 343,639	343,674 / 343,617	343,420 / 343,395	343,000 / 343,172	342,942 / 342,950	342,500 / 342,728	342,495 / 342,505	342,278 / 342,283	342,146 / 342,146
ESTAQUEAMENTO	0	1	2	3	4	5	6	7	8	9	10	11	12	13	14	15	16	17	18	18
DISTÂNCIA (m)	100.00m					200.00m							300.00m					372.35m		

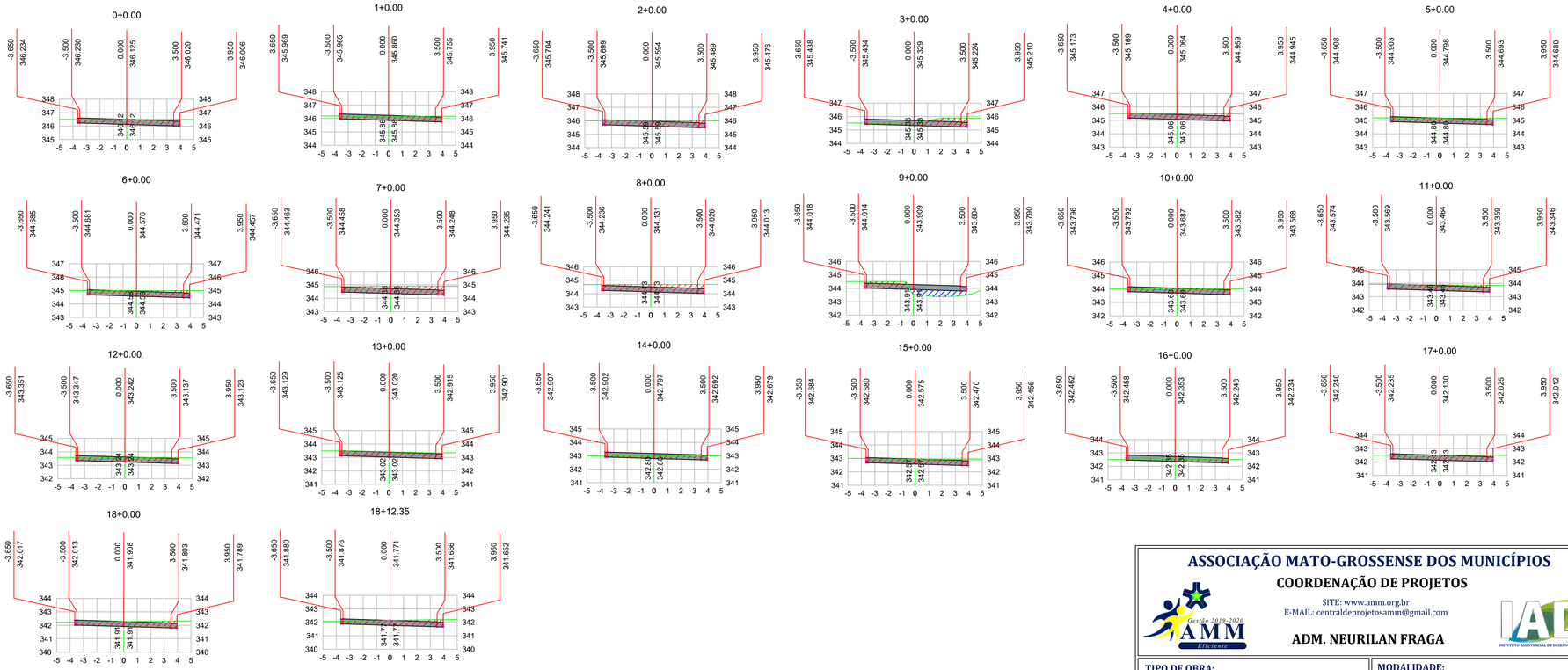

VOLUME TOTAL

Estaca	Área de Corte (m²)	Área de Aterro (m²)	Volume de Corte (m3)	Volume de Aterro (m3)	Volum. Corte Acum. (m3)	Volum Aterro Acum. (m3)	Volume Líquido (m3)
0+0,00	2,88	0,00	0.00	0,00	0,00	0,00	0,00
1+0,00	2,39	0,00	52.68	0,00	52,68	0,00	52,68
2+0,00	3,12	0,00	55.07	0,00	107,75	0,00	107,75
3+0,00	2,52	0,00	56.34	0,00	164,10	0,00	164,10
4+0,00	3,29	0,00	58.01	0,00	222,11	0,00	222,11
5+0,00	2,87	0,00	61.58	0,00	283,69	0,00	283,69
6+0,00	3,25	0,00	61.27	0,00	344,96	0,00	344,96
7+0,00	4,07	0,00	73.25	0,00	418,21	0,00	418,21
8+0,00	4,19	0,00	82.61	0,00	500,83	0,00	500,83
9+0,00	1,72	1,70	59.09	17,00	559,92	17,00	542,91
10+0,00	2,42	0,00	41.35	17,00	601,26	34,00	567,26
11+0,00	3,20	0,00	56.18	0,00	657,44	34,00	623,43
12+0,00	2,56	0,00	57.62	0,00	715,06	34,00	681,06
13+0,00	3,05	0,00	56.12	0,00	771,18	34,00	737,18
14+0,00	1,58	0,00	46.27	0,00	817,45	34,00	783,45
15+0,00	2,82	0,00	43.99	0,00	861,45	34,00	827,44
16+0,00	1,15	0,00	39.78	0,00	901,23	34,00	867,23
17+0,00	2,81	0,00	39.64	0,00	940,87	34,00	906,87
18+0,00	2,86	0,00	56.69	0,00	997,56	34,00	963,56
18+12,35	2,90	0,00	35.52	0,00	1033,08	34,00	999,08

ASSOCIAÇÃO MATO-GROSSENSE DOS MUNICÍPIOS

COORDENAÇÃO DE PROJETOS

SITE: www.amm.org.br
E-MAIL: centraldeprojetosamm@gmail.com

ADM. NEURILAN FRAGA

Gestão 2019-2020 AMM Eficiente

INSTITUTO ASSISTENCIAL DE DESENVOLVIMENTO

TIPO DE OBRA: INSTITUCIONAL

MODALIDADE: PAVIMENTAÇÃO E DRENAGEM

OBRA: PAVIMENTAÇÃO E DRENAGEM DE RUAS DO MUNICIPIO DE CLÁUDIA

PROPRIETÁRIO: PREFEITURA MUNICIPAL DE CLÁUDIA
CNPJ: 01.310.499/0001-04

ENDEREÇO: RUAS DIVERSAS

AUTOR DO PROJETO:

Mariana Creuza Coelho Bezerra
Engenheira Civil
CREA 120603382-7

ASSUNTO: **PROJETO DE TERRAPLANAGEM**

DATA DA ENTREGA: JUNHO/2019

ESCALA: 1:200

DESENHO: Renata da S. Neto

LEGENDA:
- Leito Natural
- Greide projetado
- Área de corte
- Área de aterro

FOLHA: **PT 13**

RUA FERREIRA MENDES
SEÇÕES DE TERRAPLANAGEM

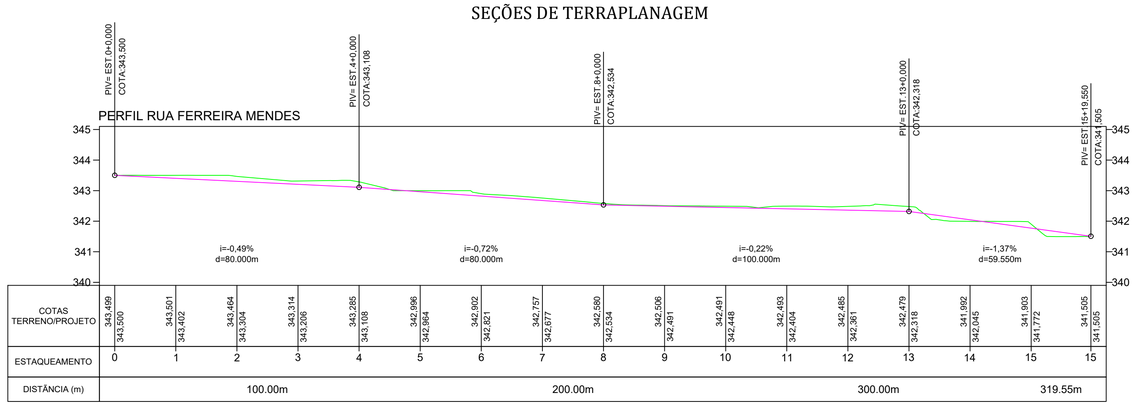

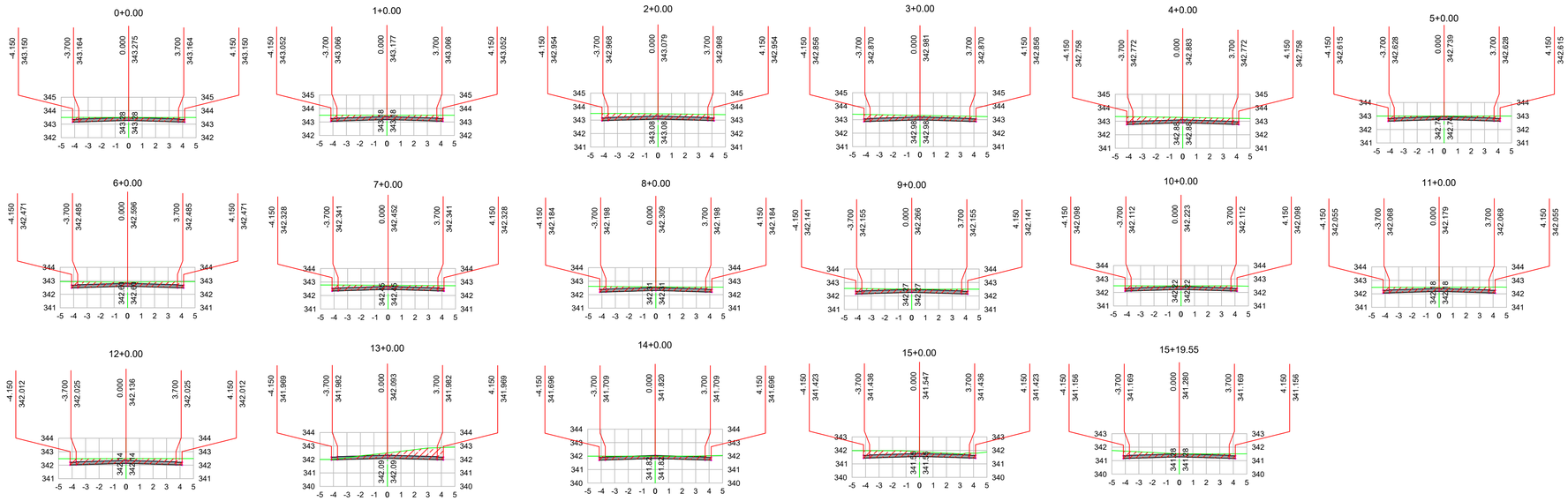

VOLUME TOTAL							
Estaca	Área de Corte (m²)	Área de Aterro (m²)	Volume de Corte (m3)	Volume de Aterro (m3)	Volum. Corte Acum. (m3)	Volum Aterro Acum. (m3)	Volume Líquido (m3)
0+0,00	2,37	0,00	0.00	0,00	0,00	0,00	0,00
1+0,00	3,20	0,00	55.79	0,00	55,79	0,00	55,79
2+0,00	3,72	0,00	69.24	0,00	125,03	0,00	125,03
3+0,00	3,28	0,00	70.01	0,00	195,04	0,00	195,04
4+0,00	3,84	0,00	71.19	0,00	266,23	0,00	266,23
5+0,00	2,65	0,00	64.91	0,00	331,14	0,00	331,14
6+0,00	3,17	0,00	58.19	0,00	389,33	0,00	389,33
7+0,00	3,04	0,00	62.03	0,00	451,36	0,00	451,36
8+0,00	2,78	0,00	58.19	0,00	509,54	0,00	509,54
9+0,00	2,58	0,00	53.63	0,00	563,17	0,00	563,17
10+0,00	2,75	0,00	53.27	0,00	616,44	0,00	616,44
11+0,00	3,12	0,00	58.62	0,00	675,06	0,00	675,06
12+0,00	3,42	0,00	65.34	0,00	740,40	0,00	740,40
13+0,00	3,74	0,00	71.58	0,00	811,98	0,00	811,98
14+0,00	1,98	0,00	57.16	0,00	869,13	0,00	869,13
15+0,00	3,35	0,00	53.24	0,00	922,37	0,00	922,37
15+19,55	2,79	0,00	60.03	0,00	982,41	0,00	982,41

RUA ESTRADA JOANI
SEÇÕES DE TERRAPLANAGEM

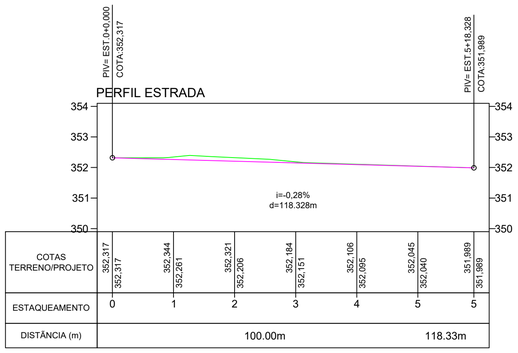

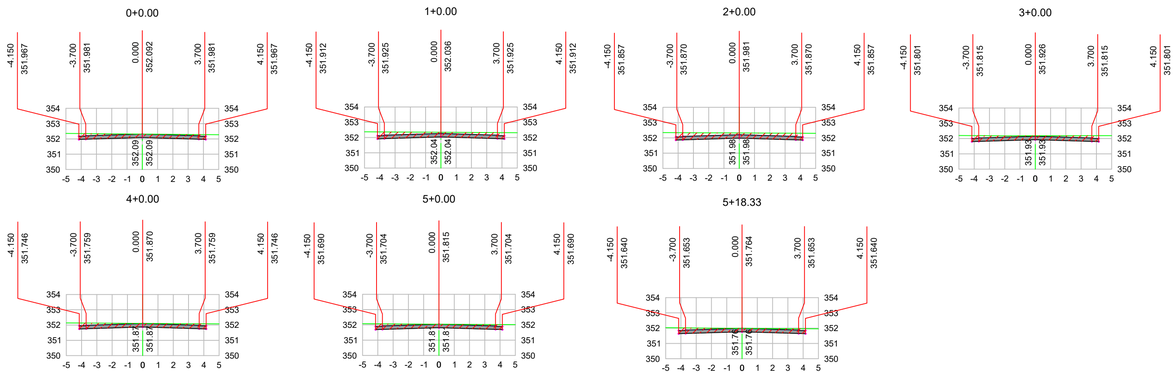

VOLUME TOTAL							
Estaca	Área de Corte (m²)	Área de Aterro (m²)	Volume de Corte (m3)	Volume de Aterro (m3)	Volum. Corte Acum. (m3)	Volum Aterro Acum. (m3)	Volume Líquido (m3)
0+0,00	2,38	0,00	0.00	0,00	0,00	0,00	0.00
1+0,00	3,07	0,00	54.53	0,00	54,53	0,00	54,53
2+0,00	3,34	0,00	64.08	0,00	118,60	0,00	118,60
3+0,00	2,68	0,00	60.22	0,00	178,83	0,00	178,83
4+0,00	2,48	0,00	51.59	0,00	230,42	0,00	230,42
5+0,00	2,43	0,00	49.04	0,00	279,45	0,00	279,45
5+18,33	2,39	0,00	44.16	0,00	323,61	0,00	323,61

ASSOCIAÇÃO MATO-GROSSENSE DOS MUNICÍPIOS
COORDENAÇÃO DE PROJETOS
SITE: www.amm.org.br
E-MAIL: centraldeprojetosamm@gmail.com
ADM. NEURILAN FRAGA

TIPO DE OBRA: INSTITUCIONAL
MODALIDADE: PAVIMENTAÇÃO E DRENAGEM

OBRA: PAVIMENTAÇÃO E DRENAGEM DE RUAS DO MUNICIPIO DE CLÁUDIA

PROPRIETÁRIO: PREFEITURA MUNICIPAL DE CLÁUDIA
CNPJ: 01.310.499/0001-04

ENDEREÇO: RUAS DIVERSAS

AUTOR DO PROJETO:

Mariana Creuza Coelho Bezerra
Engenheira Civil
CREA 1206033582-7

ASSUNTO: PROJETO DE TERRAPLANAGEM

DATA DA ENTREGA: JUNHO/2019
ESCALA: 1:200
DESENHO: Renata da S. Neto

LEGENDA:
- Leito Natural
- Greide projetado
- Área de corte
- Área de aterro

FOLHA: PT 14

RUA JOSÉ DE MESQUISTA T1
SEÇÕES DE TERRAPLANAGEM

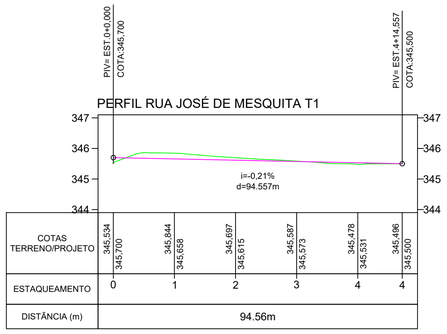

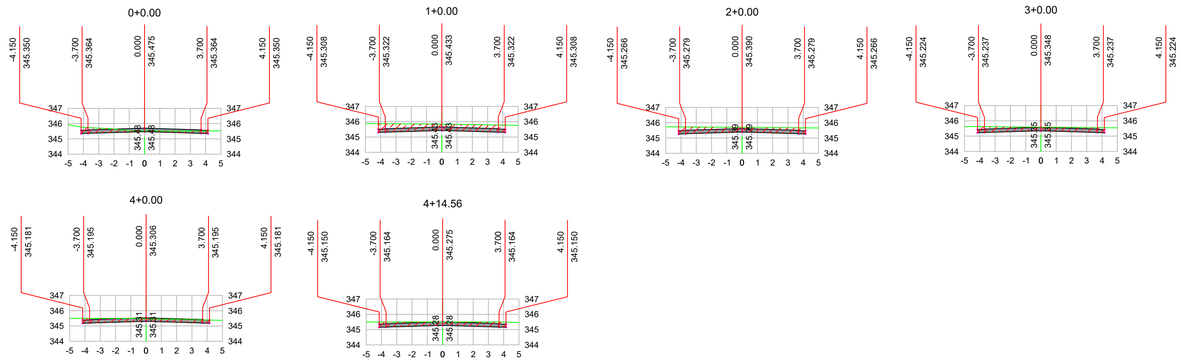

VOLUME TOTAL							
Estaca	Área de Corte (m²)	Área de Aterro (m²)	Volume de Corte (m3)	Volume de Aterro (m3)	Volum. Corte Acum. (m3)	Volum Aterro Acum. (m3)	Volume Líquido (m3)
0+0,00	1,37	0,00	0.00	0,00	0,00	0,00	0,00
1+0,00	3,89	0,00	52.59	0,00	52,59	0,00	52,59
2+0,00	3,07	0,00	69.51	0,00	122,10	0,00	122,10
3+0,00	2,49	0,00	55.56	0,00	177,65	0,00	177,65
4+0,00	1,84	0,00	43.28	0,00	220,93	0,00	220,93
4+14,56	2,35	0,00	30.46	0,00	251,39	0,00	251,39

RUA JOSÉ DE MESQUISTA T2
SEÇÕES DE TERRAPLANAGEM

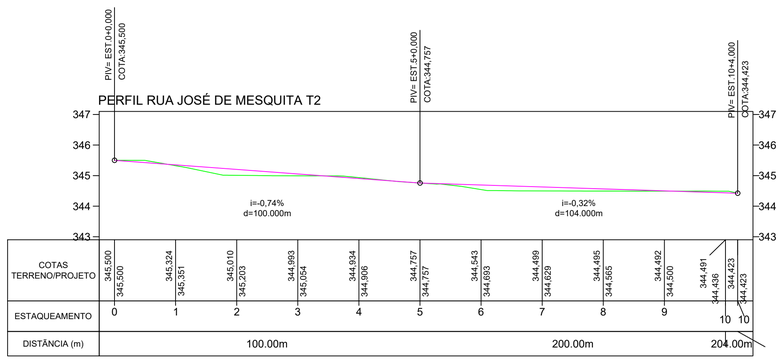

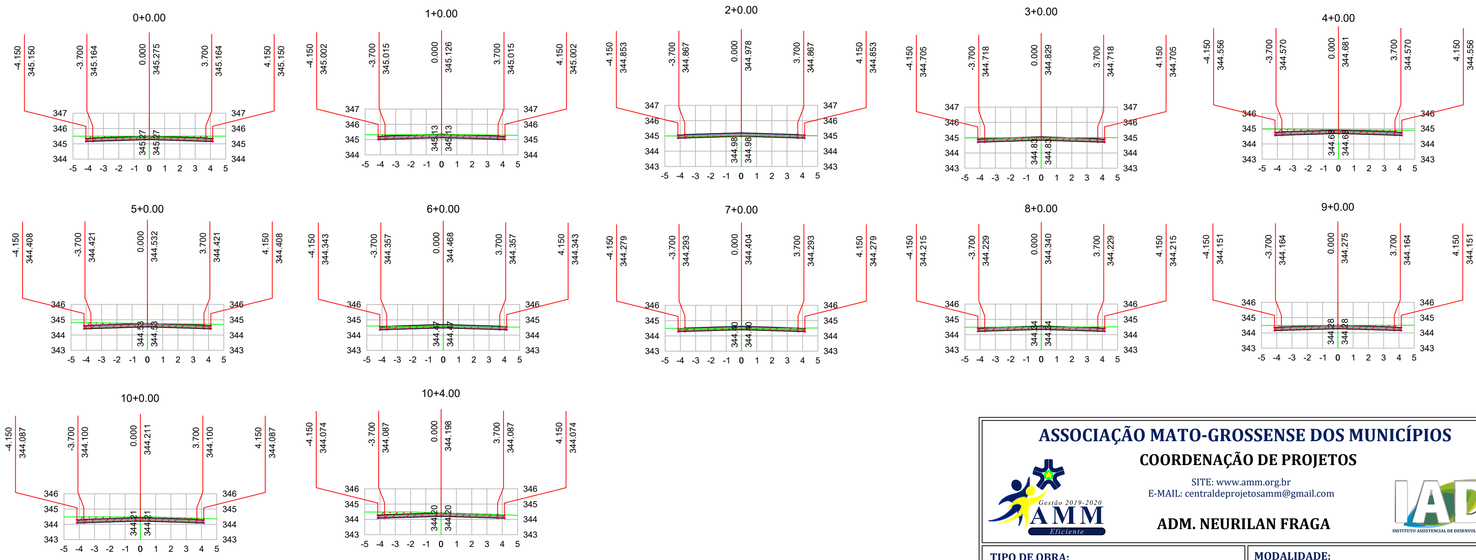

VOLUME TOTAL							
Estaca	Área de Corte (m²)	Área de Aterro (m²)	Volume de Corte (m3)	Volume de Aterro (m3)	Volum. Corte Acum. (m3)	Volum Aterro Acum. (m3)	Volume Líquido (m3)
0+0,00	2,36	0,00	0.00	0,00	0,00	0,00	0,00
1+0,00	2,10	0,00	44.67	0,00	44,67	0,00	44,67
2+0,00	0,78	0,00	28.89	0,00	73,56	0,00	73,56
3+0,00	1,88	0,00	26.66	0,00	100,22	0,00	100,22
4+0,00	2,62	0,00	45.04	0,00	145,26	0,00	145,26
5+0,00	2,38	0,00	50.08	0,00	195,34	0,00	195,34
6+0,00	1,17	0,00	35.53	0,00	230,87	0,00	230,87
7+0,00	1,33	0,00	24.96	0,00	255,83	0,00	255,83
8+0,00	1,81	0,00	31.35	0,00	287,18	0,00	287,18
9+0,00	2,32	0,00	41.27	0,00	328,45	0,00	328,45
10+0,00	2,64	0,00	49.55	0,00	377,99	0,00	377,99
10+4,00	2,31	0,00	9.88	0,00	387,88	0,00	387,88

ASSOCIAÇÃO MATO-GROSSENSE DOS MUNICÍPIOS

COORDENAÇÃO DE PROJETOS

SITE: www.amm.org.br
E-MAIL: centraldeprojetosamm@gmail.com

ADM. NEURILAN FRAGA

TIPO DE OBRA: INSTITUCIONAL

MODALIDADE: PAVIMENTAÇÃO E DRENAGEM

OBRA: PAVIMENTAÇÃO E DRENAGEM DE RUAS DO MUNICIPIO DE CLÁUDIA

PROPRIETÁRIO: PREFEITURA MUNICIPAL DE CLÁUDIA
CNPJ: 01.310.499/0001-04

ENDEREÇO: RUAS DIVERSAS

AUTOR DO PROJETO:

Mariana Creuza Coelho Bezerra
Engenheira Civil
CREA 120603382-7

ASSUNTO: PROJETO DE TERRAPLANAGEM

DATA DA ENTREGA: JUNHO/2019

ESCALA: 1:200

DESENHO: Renata da S. Neto

LEGENDA:
- Leito Natural
- Greide projetado
- Área de corte
- Área de aterro

FOLHA: PT 15

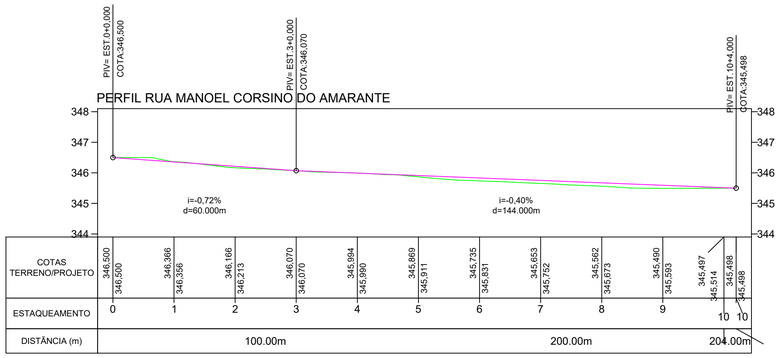

VOLUME TOTAL							
Estaca	Área de Corte (m²)	Área de Aterro (m²)	Volume de Corte (m3)	Volume de Aterro (m3)	Volum. Corte Acum. (m3)	Volum Aterro Acum. (m3)	Volume Líquido (m3)
0+0,00	2,37	0,00	0.00	0,00	0,00	0,00	0,00
1+0,00	2,52	0,00	48.92	0,00	48,92	0,00	48,92
2+0,00	2,00	0,00	45.15	0,00	94,07	0,00	94,07
3+0,00	2,38	0,00	43.81	0,00	137,88	0,00	137,88
4+0,00	2,39	0,00	47.71	0,00	185,58	0,00	185,58
5+0,00	2,03	0,00	44.20	0,00	229,78	0,00	229,78
6+0,00	1,59	0,00	36.24	0,00	266,02	0,00	266,02
7+0,00	1,56	0,00	31.55	0,00	297,57	0,00	297,57
8+0,00	1,46	0,00	30.20	0,00	327,78	0,00	327,78
9+0,00	1,52	0,00	29.80	0,00	357,58	0,00	357,58
10+0,00	2,27	0,00	37.93	0,00	395,51	0,00	395,51
10+4,00	2,40	0,00	9.33	0,00	404,85	0,00	404,85

RUA MANOEL CORSINO DO AMARANTE
SEÇÕES DE TERRAPLANAGEM

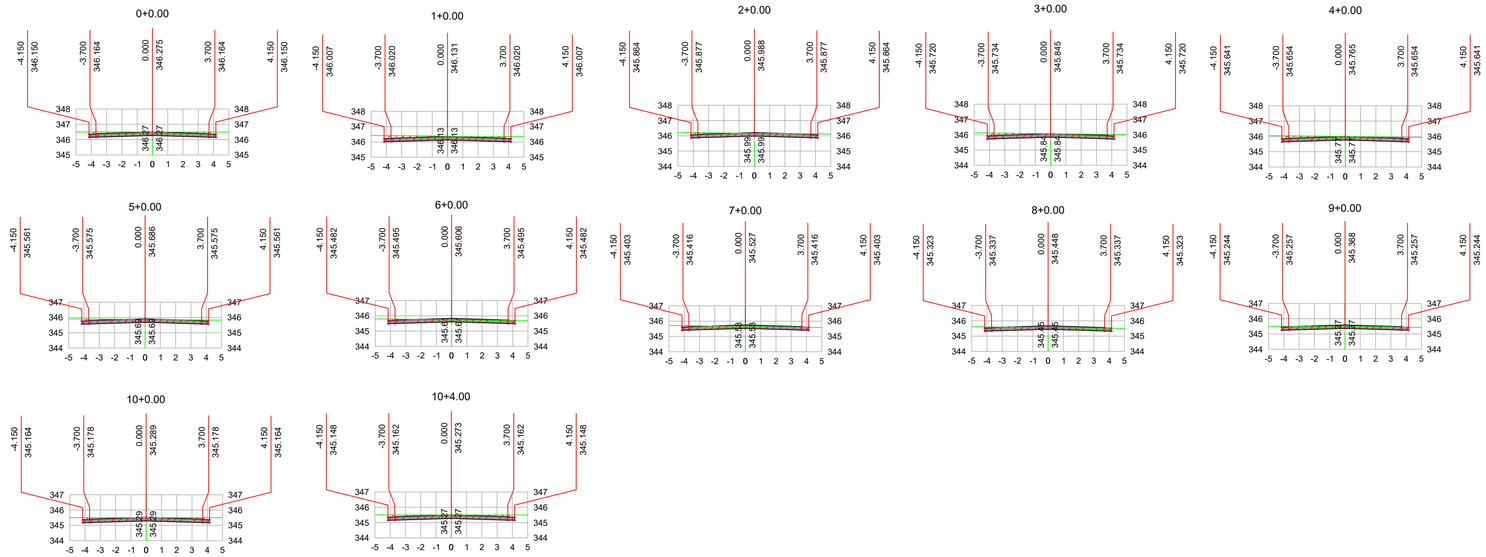

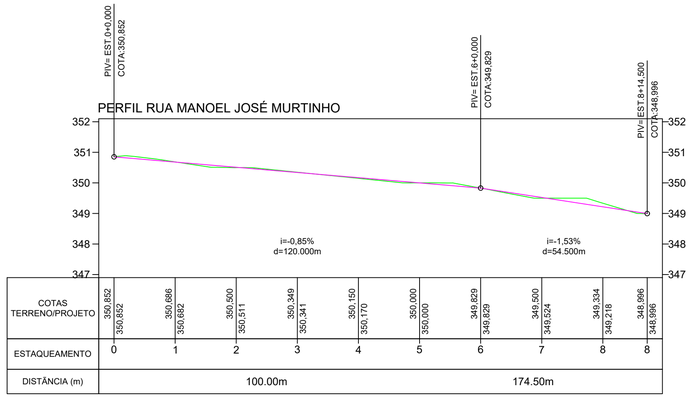

VOLUME TOTAL							
Estaca	Área de Corte (m²)	Área de Aterro (m²)	Volume de Corte (m3)	Volume de Aterro (m3)	Volum. Corte Acum. (m3)	Volum Aterro Acum. (m3)	Volume Líquido (m3)
0+0,00	2,38	0,00	0.00	0,00	0,00	0,00	0,00
1+0,00	2,42	0,00	48.00	0,00	48,00	0,00	48,00
2+0,00	2,31	0,00	47.22	0,00	95,22	0,00	95,22
3+0,00	2,46	0,00	47.61	0,00	142,83	0,00	142,83
4+0,00	2,20	0,00	46.60	0,00	189,43	0,00	189,43
5+0,00	2,38	0,00	45.84	0,00	235,27	0,00	235,27
6+0,00	2,34	0,00	47.20	0,00	282,47	0,00	282,47
7+0,00	2,19	0,00	45.34	0,00	327,81	0,00	327,81
8+0,00	3,40	0,00	55.92	0,00	383,73	0,00	383,73
8+14,50	2,41	0,00	42.11	0,00	425,84	0,00	425,84

RUA MANOEL JOSÉ MURTINHO
SEÇÕES DE TERRAPLANAGEM

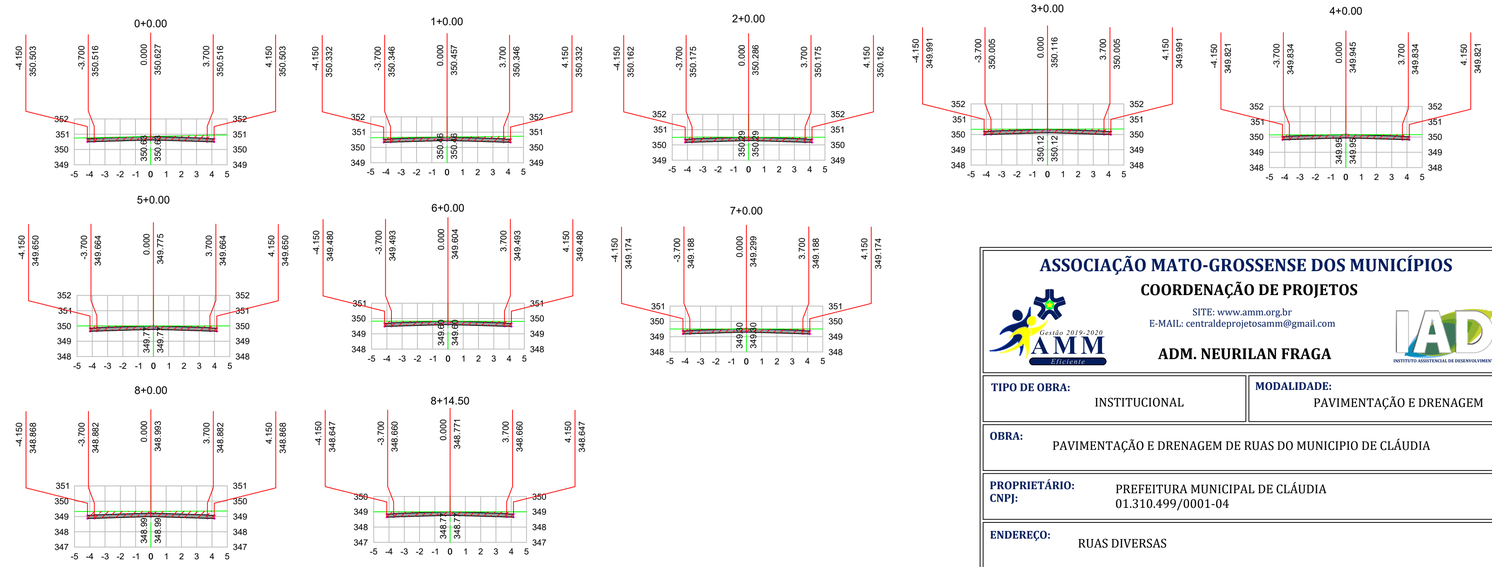

ASSOCIAÇÃO MATO-GROSSENSE DOS MUNICÍPIOS

COORDENAÇÃO DE PROJETOS

SITE: www.amm.org.br
E-MAIL: centraldeprojetosamm@gmail.com

ADM. NEURILAN FRAGA

TIPO DE OBRA: INSTITUCIONAL

MODALIDADE: PAVIMENTAÇÃO E DRENAGEM

OBRA: PAVIMENTAÇÃO E DRENAGEM DE RUAS DO MUNICIPIO DE CLÁUDIA

PROPRIETÁRIO: PREFEITURA MUNICIPAL DE CLÁUDIA
CNPJ: 01.310.499/0001-04

ENDEREÇO: RUAS DIVERSAS

AUTOR DO PROJETO:

Mariana Creuza Coelho Bezerra
Engenheira Civil
CREA 120603382-7

ASSUNTO: PROJETO DE TERRAPLANAGEM

DATA DA ENTREGA: JUNHO/2019

ESCALA: 1:200

DESENHO: Renata da S. Neto

LEGENDA:
- Leito Natural
- Greide projetado
- Área de corte
- Área de aterro

FOLHA: PT 16

PERFIL RUA DEODORO DA FONSECA

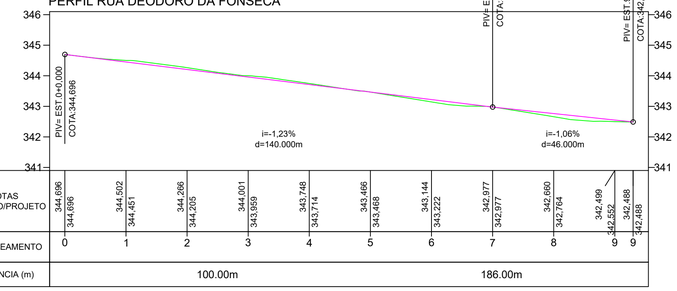

VOLUME TOTAL							
Estaca	Área de Corte (m²)	Área de Aterro (m²)	Volume de Corte (m3)	Volume de Aterro (m3)	Volum. Corte Acum. (m3)	Volum Aterro Acum. (m3)	Volume Líquido (m3)
0+0,00	2,39	0,00	0.00	0,00	0,00	0,00	0,00
1+0,00	2,88	0,00	52.63	0,00	52,63	0,00	52,63
2+0,00	2,88	0,00	57.51	0,00	110,14	0,00	110,14
3+0,00	2,69	0,00	55.68	0,00	165,83	0,00	165,83
4+0,00	2,64	0,00	53.35	0,00	219,18	0,00	219,18
5+0,00	2,37	0,00	50.13	0,00	269,31	0,00	269,31
6+0,00	1,73	0,00	40.97	0,00	310,28	0,00	310,28
7+0,00	2,35	0,00	40.79	0,00	351,07	0,00	351,07
8+0,00	1,51	0,00	38.60	0,00	389,67	0,00	389,67
9+0,00	1,95	0,00	34.61	0,00	424,28	0,00	424,28
9+6,00	2,38	0,00	13.02	0,00	437,30	0,00	437,30

RUA DEODORO DA FONSECA
SEÇÕES DE TERRAPLANAGEM

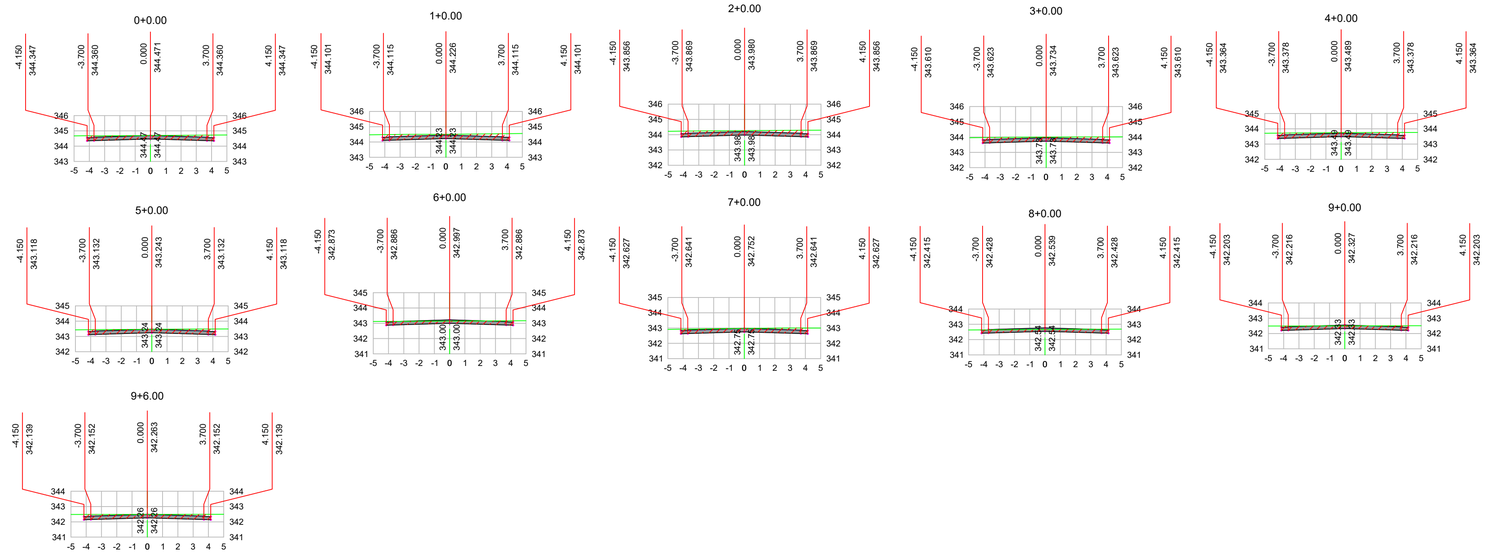

PERFIL MARIO CORREIA DA COSTA

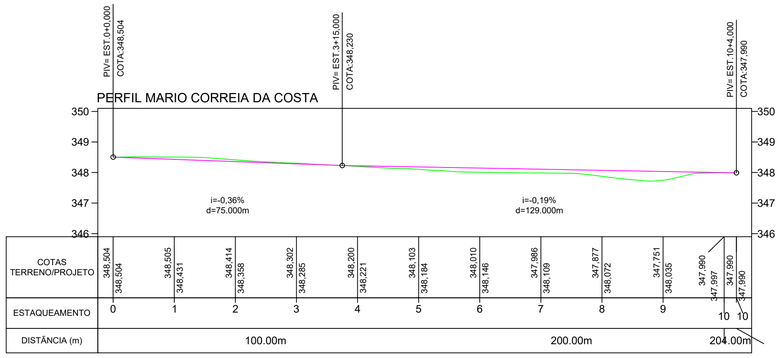

VOLUME TOTAL							
Estaca	Área de Corte (m²)	Área de Aterro (m²)	Volume de Corte (m3)	Volume de Aterro (m3)	Volum. Corte Acum. (m3)	Volum Aterro Acum. (m3)	Volume Líquido (m3)
0+0,00	2,38	0,00	0.00	0,00	0,00	0,00	0,00
1+0,00	2,42	0,00	48.00	0,00	48,00	0,00	48,00
2+0,00	2,31	0,00	47.22	0,00	95,22	0,00	95,22
3+0,00	2,46	0,00	47.61	0,00	142,83	0,00	142,83
4+0,00	2,20	0,00	46.60	0,00	189,43	0,00	189,43
5+0,00	2,38	0,00	45.84	0,00	235,27	0,00	235,27
6+0,00	2,34	0,00	47.20	0,00	282,47	0,00	282,47
7+0,00	2,19	0,00	45.34	0,00	327,81	0,00	327,81
8+0,00	3,40	0,00	55.92	0,00	383,73	0,00	383,73
8+14,50	2,41	0,00	42.11	0,00	425,84	0,00	425,84

RUA MÁRIO CORREIA DA COSTA
SEÇÕES DE TERRAPLANAGEM

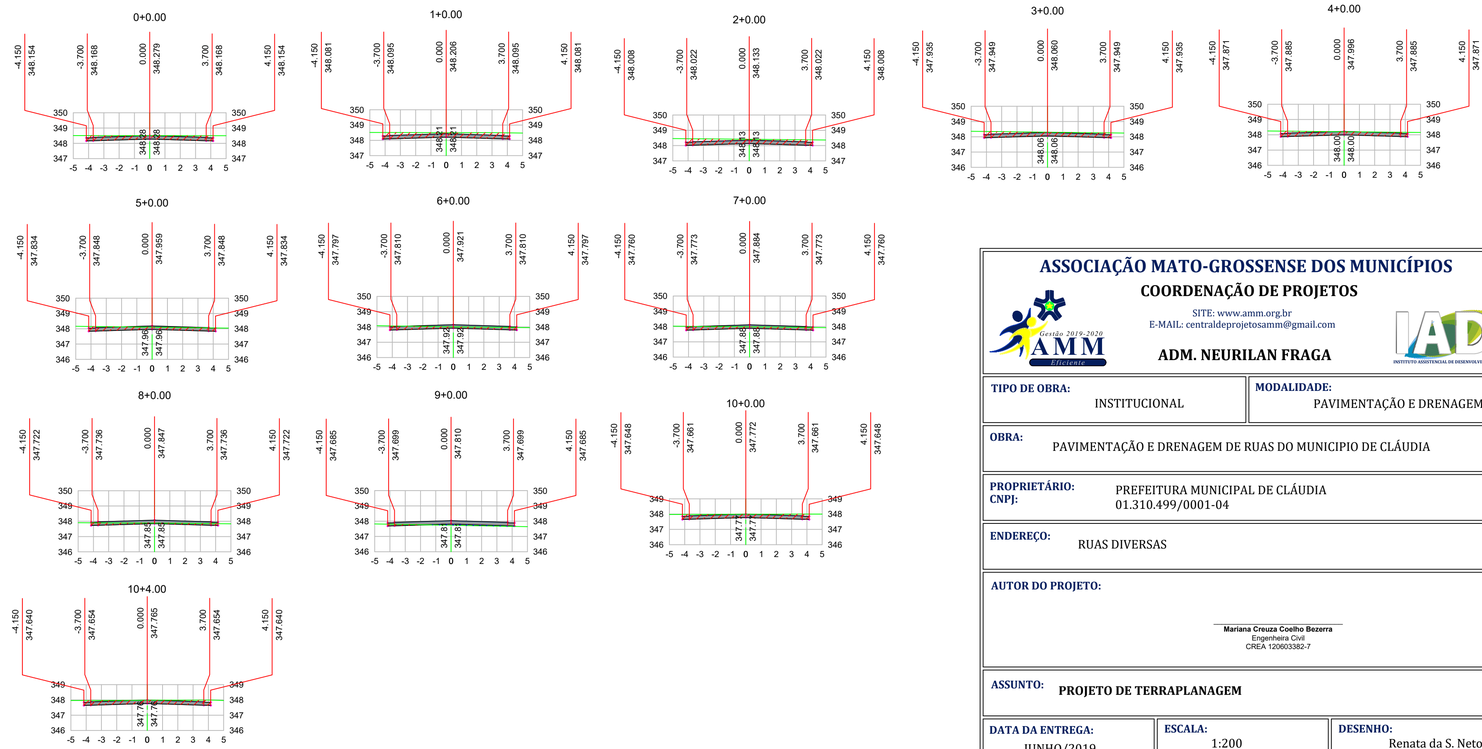

ASSOCIAÇÃO MATO-GROSSENSE DOS MUNICÍPIOS

COORDENAÇÃO DE PROJETOS

SITE: www.amm.org.br
E-MAIL: centraldeprojetosamm@gmail.com

ADM. NEURILAN FRAGA

Gestão 2019-2020 AMM Eficiente

IAD INSTITUTO ASSISTENCIAL DE DESENVOLVIMENTO

TIPO DE OBRA: INSTITUCIONAL	**MODALIDADE:** PAVIMENTAÇÃO E DRENAGEM
OBRA: PAVIMENTAÇÃO E DRENAGEM DE RUAS DO MUNICIPIO DE CLÁUDIA	
PROPRIETÁRIO: PREFEITURA MUNICIPAL DE CLÁUDIA **CNPJ:** 01.310.499/0001-04	
ENDEREÇO: RUAS DIVERSAS	
AUTOR DO PROJETO: Mariana Creuza Coelho Bezerra, Engenheira Civil, CREA 120603382-7	
ASSUNTO: PROJETO DE TERRAPLANAGEM	
DATA DA ENTREGA: JUNHO/2019	**ESCALA:** 1:200 / **DESENHO:** Renata da S. Neto
LEGENDA: Leito Natural; Greide projetado; Área de corte; Área de aterro	**FOLHA:** PT 17

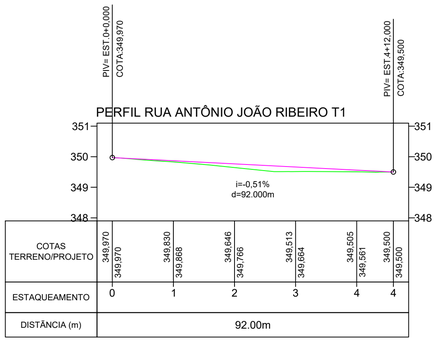

VOLUME TOTAL							
Estaca	Área de Corte (m²)	Área de Aterro (m²)	Volume de Corte (m3)	Volume de Aterro (m3)	Volum. Corte Acum. (m3)	Volum Aterro Acum. (m3)	Volume Líquido (m3)
0+0,00	2,36	0,00	0.00	0,00	0,00	0,00	0,00
1+0,00	2,05	0,00	44.11	0,00	44,11	0,00	44,11
2+0,00	1,39	0,00	34.39	0,00	78,51	0,00	78,51
3+0,00	1,14	0,00	25.25	0,00	103,75	0,00	103,75
4+0,00	1,92	0,00	30.56	0,00	134,31	0,00	134,31
4+12,00	2,37	0,00	25.72	0,00	160,03	0,00	160,03

RUA ANTÔNIO JOÃO RIBEIRO T1
SEÇÕES DE TERRAPLANAGEM

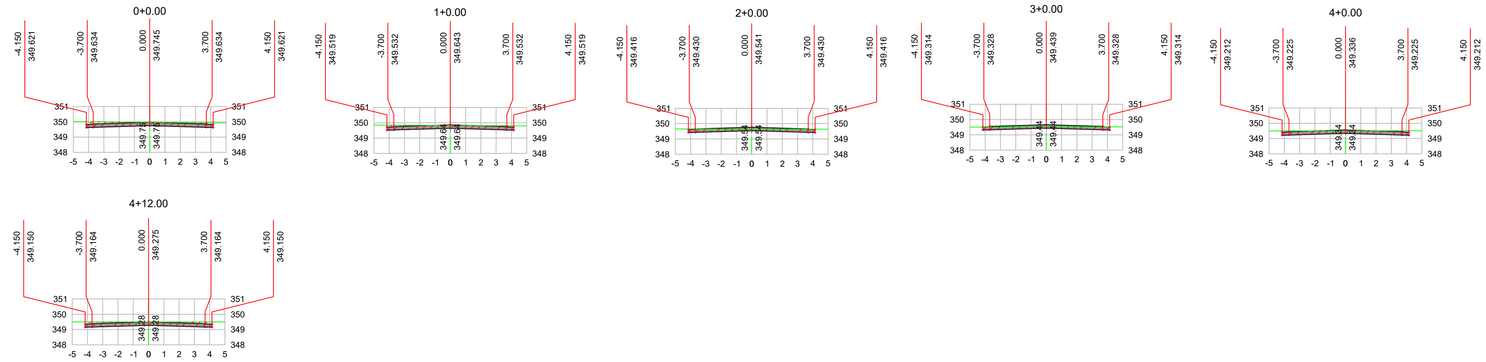

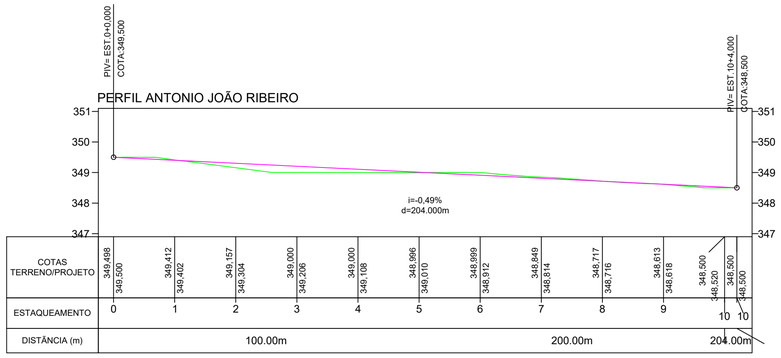

VOLUME TOTAL							
Estaca	Área de Corte (m²)	Área de Aterro (m²)	Volume de Corte (m3)	Volume de Aterro (m3)	Volum. Corte Acum. (m3)	Volum Aterro Acum. (m3)	Volume Líquido (m3)
0+0,00	2,37	0,00	0.00	0,00	0,00	0,00	0,00
1+0,00	2,53	0,00	48.94	0,00	48,94	0,00	48,94
2+0,00	1,16	0,00	36.90	0,00	85,85	0,00	85,85
3+0,00	0,68	0,00	18.41	0,00	104,25	0,00	104,25
4+0,00	1,49	0,00	21.67	0,00	125,92	0,00	125,92
5+0,00	2,30	0,00	37.87	0,00	163,79	0,00	163,79
6+0,00	3,05	0,00	53.48	0,00	217,27	0,00	217,27
7+0,00	2,68	0,00	57.29	0,00	274,55	0,00	274,55
8+0,00	2,41	0,00	50.85	0,00	325,40	0,00	325,40
9+0,00	2,34	0,00	47.50	0,00	372,90	0,00	372,90
10+0,00	2,22	0,00	45.67	0,00	418,57	0,00	418,57
10+4,00	2,38	0,00	9.21	0,00	427,78	0,00	427,78

RUA ANTÔNIO JOÃO RIBEIRO T2
SEÇÕES DE TERRAPLANAGEM

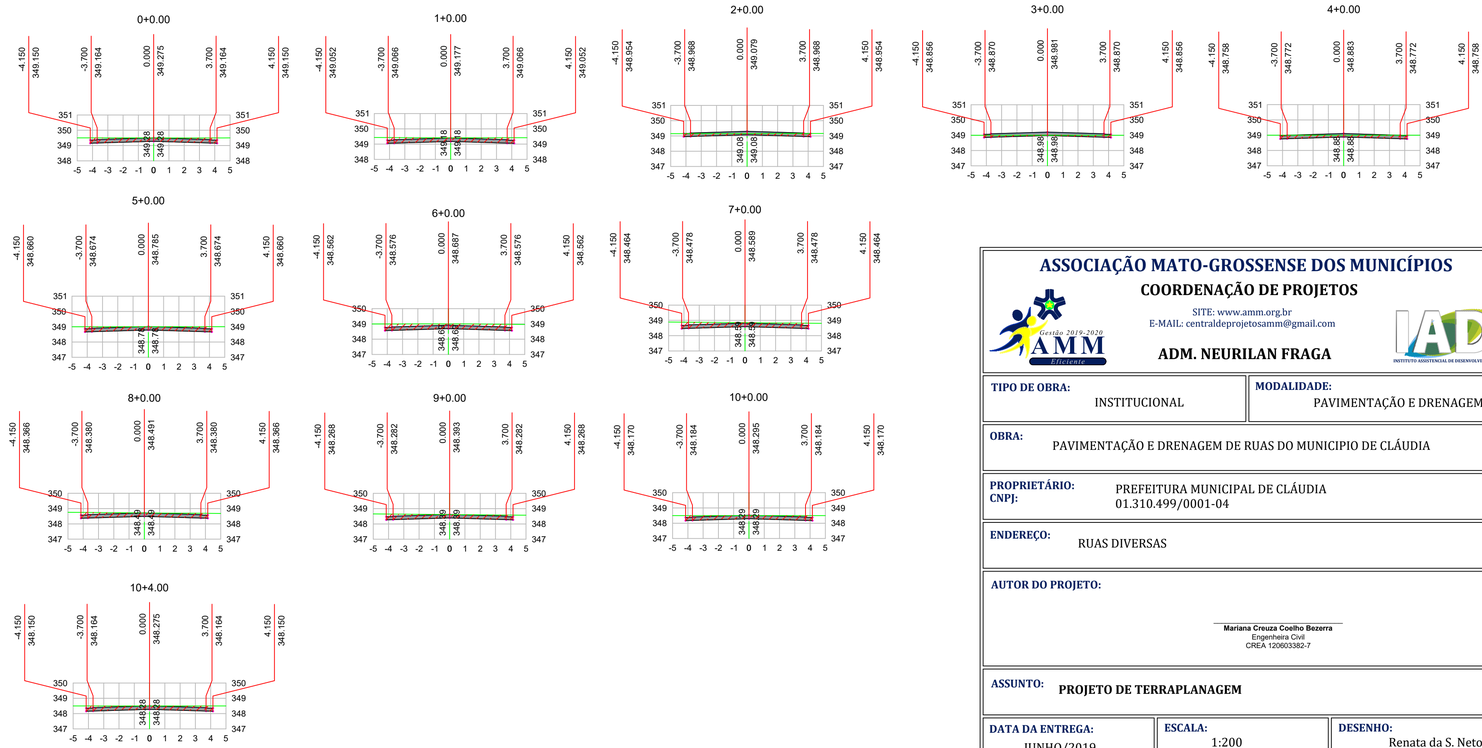

ASSOCIAÇÃO MATO-GROSSENSE DOS MUNICÍPIOS

COORDENAÇÃO DE PROJETOS

SITE: www.amm.org.br
E-MAIL: centraldeprojetosamm@gmail.com

ADM. NEURILAN FRAGA

TIPO DE OBRA: INSTITUCIONAL	**MODALIDADE:** PAVIMENTAÇÃO E DRENAGEM
OBRA: PAVIMENTAÇÃO E DRENAGEM DE RUAS DO MUNICIPIO DE CLÁUDIA	
PROPRIETÁRIO: PREFEITURA MUNICIPAL DE CLÁUDIA **CNPJ:** 01.310.499/0001-04	
ENDEREÇO: RUAS DIVERSAS	
AUTOR DO PROJETO: Mariana Creuza Coelho Bezerra, Engenheira Civil, CREA 120603382-7	
ASSUNTO: PROJETO DE TERRAPLANAGEM	
DATA DA ENTREGA: JUNHO/2019	**ESCALA:** 1:200 / **DESENHO:** Renata da S. Neto
LEGENDA: Leito Natural; Greide projetado; Área de corte; Área de aterro	**FOLHA:** PT 18

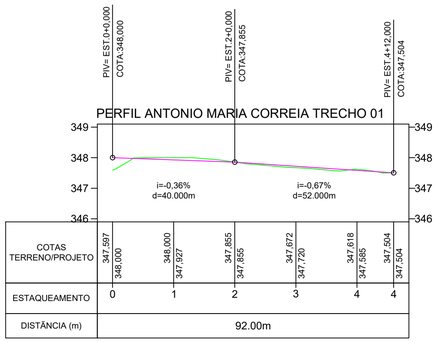

RUA ANTÔNIO MARIA CORREIA T1
SEÇÕES DE TERRAPLANAGEM

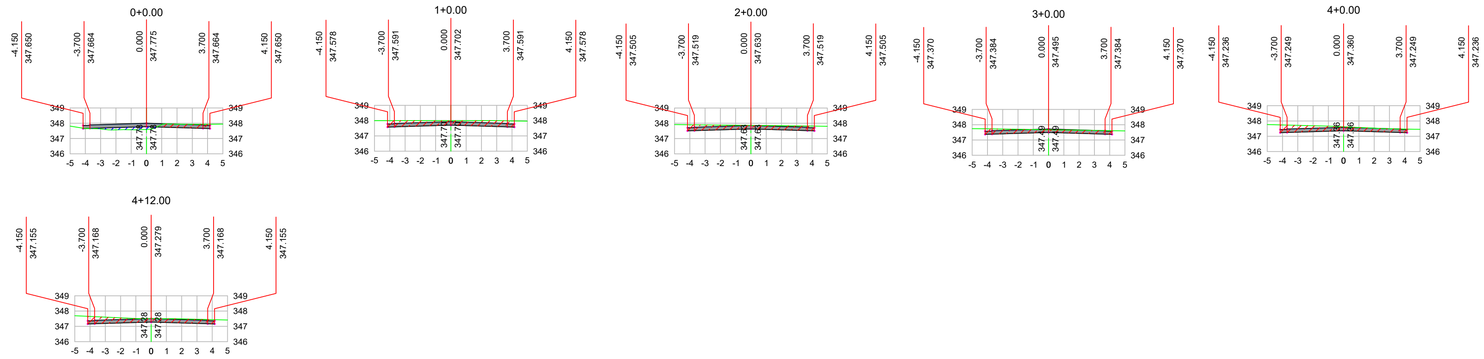

VOLUME TOTAL							
Estaca	Área de Corte (m²)	Área de Aterro (m²)	Volume de Corte (m3)	Volume de Aterro (m3)	Volum. Corte Acum. (m3)	Volum Aterro Acum. (m3)	Volume Líquido (m3)
0+0,00	0,78	0,56	0.00	0,00	0,00	0,00	0,00
1+0,00	2,97	0,00	37.49	5,62	37,49	5,62	31,87
2+0,00	2,44	0,00	54.14	0,00	91,62	5,62	86,00
3+0,00	1,99	0,00	44.30	0,00	135,92	5,62	130,30
4+0,00	2,60	0,00	45.81	0,00	181,73	5,62	176,11
4+12,00	2,54	0,00	30.79	0,00	212,53	5,62	206,91

RUA ANTÔNIO MARIA CORREIA T2
SEÇÕES DE TERRAPLANAGEM

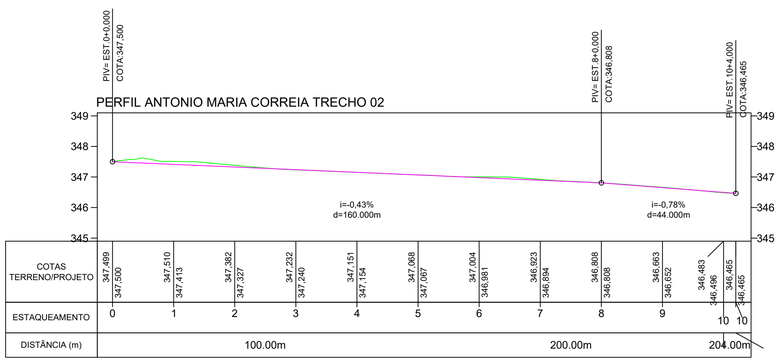

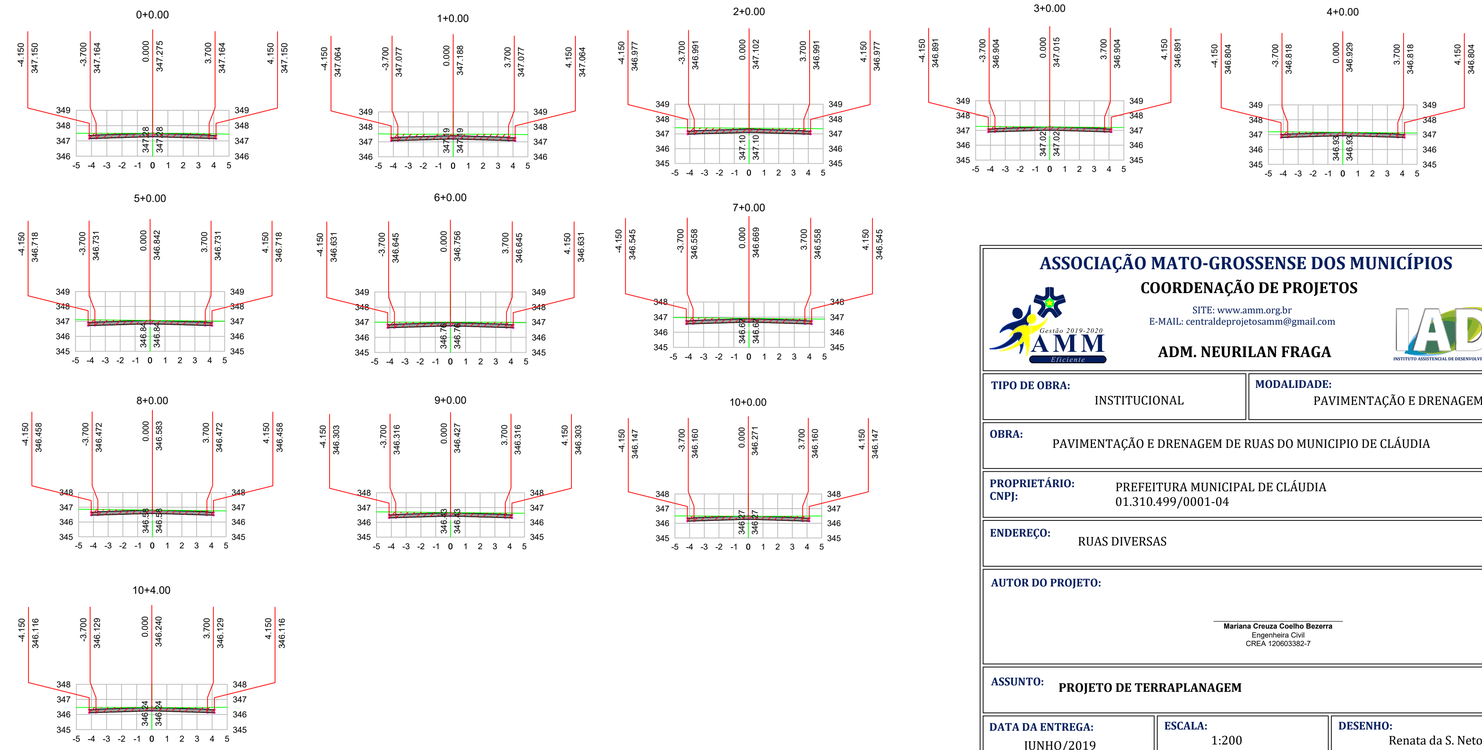

VOLUME TOTAL							
Estaca	Área de Corte (m²)	Área de Aterro (m²)	Volume de Corte (m3)	Volume de Aterro (m3)	Volum. Corte Acum. (m3)	Volum Aterro Acum. (m3)	Volume Líquido (m3)
0+0,00	2,34	0,00	0.00	0,00	0,00	0,00	0,00
1+0,00	3,16	0,00	54.98	0,00	54,98	0,00	54,98
2+0,00	2,84	0,00	60.00	0,00	114,98	0,00	114,98
3+0,00	2,32	0,00	51.61	0,00	166,58	0,00	166,58
4+0,00	2,36	0,00	46.79	0,00	213,37	0,00	213,37
5+0,00	2,39	0,00	47.49	0,00	260,86	0,00	260,86
6+0,00	2,54	0,00	49.29	0,00	310,15	0,00	310,15
7+0,00	2,62	0,00	51.61	0,00	361,76	0,00	361,76
8+0,00	2,38	0,00	50.01	0,00	411,77	0,00	411,77
9+0,00	2,47	0,00	48.54	0,00	460,31	0,00	460,31
10+0,00	2,30	0,00	47.75	0,00	508,06	0,00	508,06
10+4,00	2,39	0,00	9.39	0,00	517,45	0,00	517,45

ASSOCIAÇÃO MATO-GROSSENSE DOS MUNICÍPIOS

COORDENAÇÃO DE PROJETOS

SITE: www.amm.org.br
E-MAIL: centraldeprojetosamm@gmail.com

ADM. NEURILAN FRAGA

TIPO DE OBRA: INSTITUCIONAL

MODALIDADE: PAVIMENTAÇÃO E DRENAGEM

OBRA: PAVIMENTAÇÃO E DRENAGEM DE RUAS DO MUNICIPIO DE CLÁUDIA

PROPRIETÁRIO: PREFEITURA MUNICIPAL DE CLÁUDIA
CNPJ: 01.310.499/0001-04

ENDEREÇO: RUAS DIVERSAS

AUTOR DO PROJETO:

Mariana Creuza Coelho Bezerra
Engenheira Civil
CREA 120603382-7

ASSUNTO: PROJETO DE TERRAPLANAGEM

DATA DA ENTREGA: JUNHO/2019

ESCALA: 1:200

DESENHO: Renata da S. Neto

LEGENDA:
- Leito Natural
- Greide projetado
- Área de corte
- Área de aterro

FOLHA: PT 19

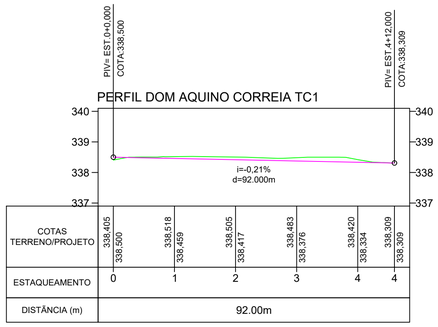

VOLUME TOTAL							
Estaca	Área de Corte (m²)	Área de Aterro (m²)	Volume de Corte (m3)	Volume de Aterro (m3)	Volum. Corte Acum. (m3)	Volum Aterro Acum. (m3)	Volume Líquido (m3)
0+0,00	1,59	0,00	0.00	0,00	0,00	0,00	0,00
1+0,00	2,87	0,00	44.61	0,00	44,61	0,00	44,61
2+0,00	3,05	0,00	59.25	0,00	103,86	0,00	103,86
3+0,00	3,19	0,00	62.41	0,00	166,27	0,00	166,27
4+0,00	3,10	0,00	62.91	0,00	229,18	0,00	229,18
4+12,00	2,40	0,00	33.03	0,00	262,22	0,00	262,22

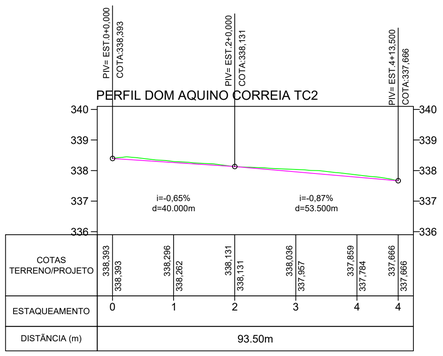

VOLUME TOTAL							
Estaca	Área de Corte (m²)	Área de Aterro (m²)	Volume de Corte (m3)	Volume de Aterro (m3)	Volum. Corte Acum. (m3)	Volum Aterro Acum. (m3)	Volume Líquido (m3)
0+0,00	2,38	0,00	0.00	0,00	0,00	0,00	0,00
1+0,00	2,69	0,00	50.77	0,00	50,77	0,00	50,77
2+0,00	2,40	0,00	50.99	0,00	101,75	0,00	101,75
3+0,00	3,03	0,00	54.39	0,00	156,14	0,00	156,14
4+0,00	3,01	0,00	60.45	0,00	216,59	0,00	216,59
4+13,50	2,36	0,00	36.27	0,00	252,86	0,00	252,86

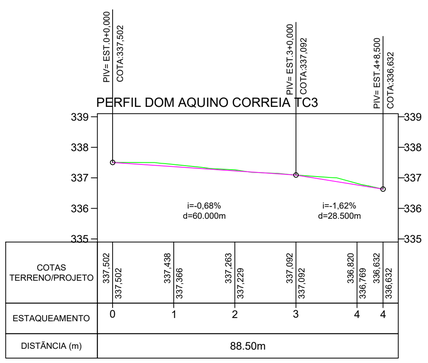

VOLUME TOTAL							
Estaca	Área de Corte (m²)	Área de Aterro (m²)	Volume de Corte (m3)	Volume de Aterro (m3)	Volum. Corte Acum. (m3)	Volum Aterro Acum. (m3)	Volume Líquido (m3)
0+0,00	2,38	0,00	0.00	0,00	0,00	0,00	0,00
1+0,00	2,97	0,00	53.56	0,00	53,56	0,00	53,56
2+0,00	2,56	0,00	55.29	0,00	108,85	0,00	108,85
3+0,00	2,39	0,00	49.45	0,00	158,30	0,00	158,30
4+0,00	2,93	0,00	53.19	0,00	211,49	0,00	211,49
4+8,50	2,39	0,00	22.61	0,00	234,10	0,00	234,10

RUA DOM AQUINO CORREIA T1
SEÇÕES DE TERRAPLANAGEM

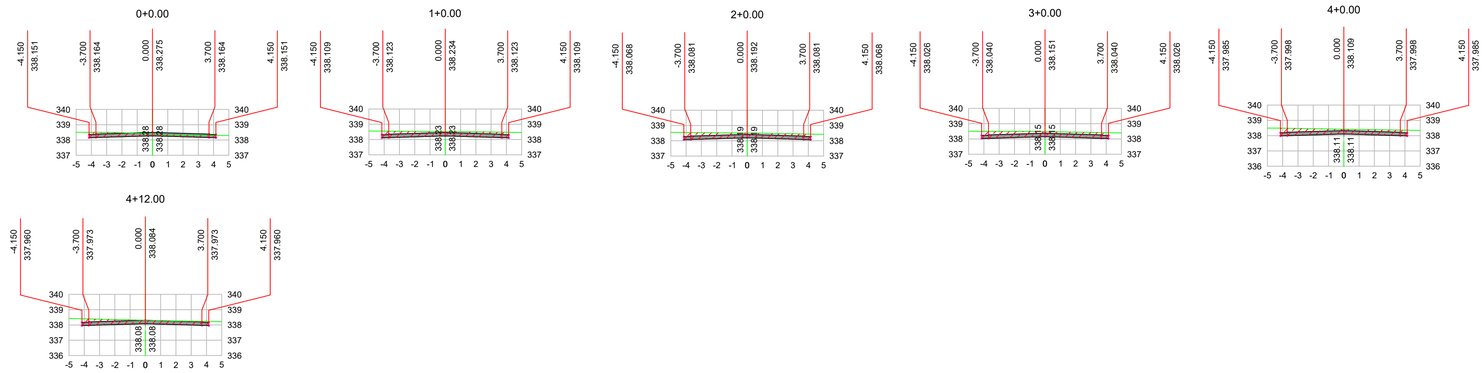

RUA DOM AQUINO CORREIA T2
SEÇÕES DE TERRAPLANAGEM

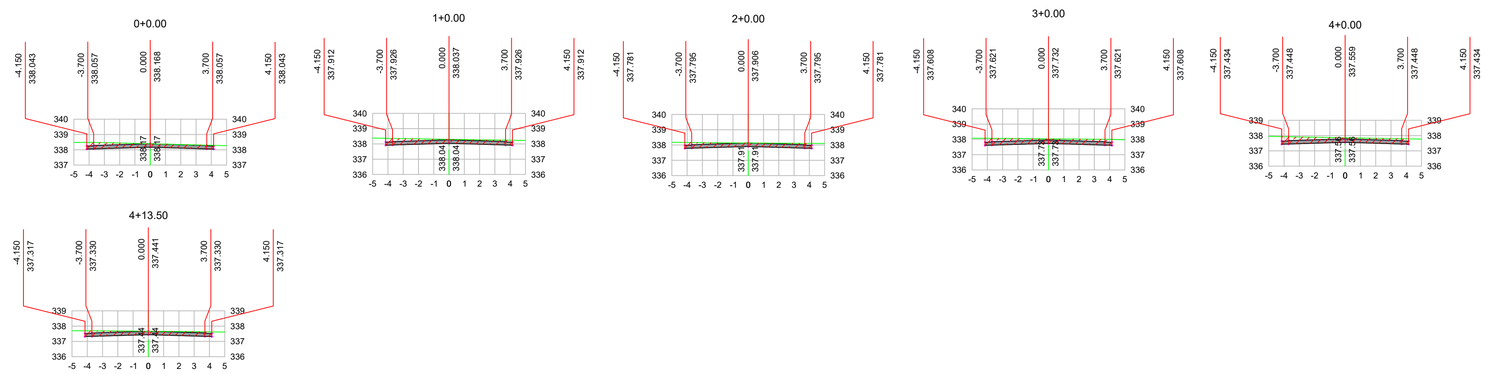

RUA DOM AQUINO CORREIA T3
SEÇÕES DE TERRAPLANAGEM

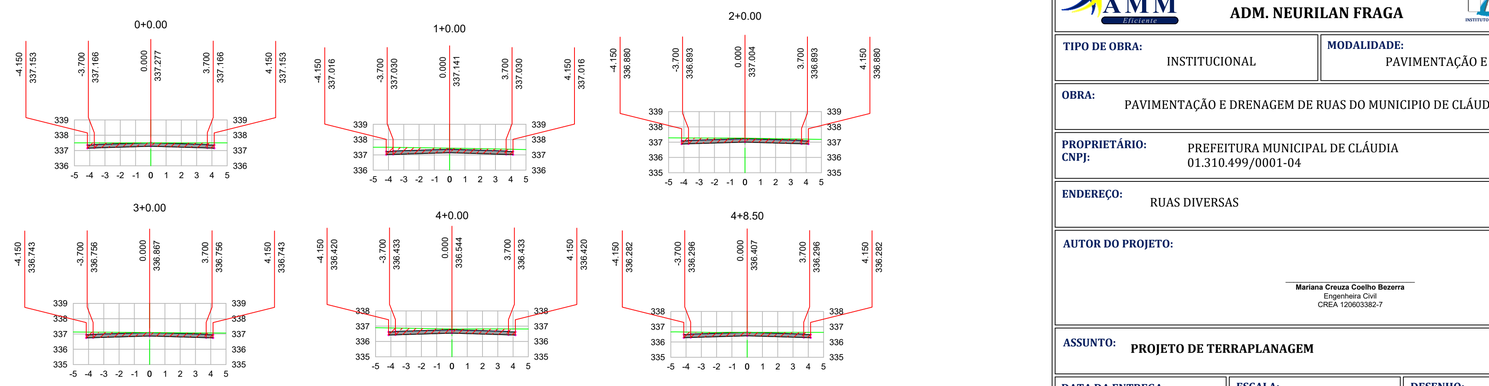

ASSOCIAÇÃO MATO-GROSSENSE DOS MUNICÍPIOS

COORDENAÇÃO DE PROJETOS

SITE: www.amm.org.br
E-MAIL: centraldeprojetosamm@gmail.com

ADM. NEURILAN FRAGA

TIPO DE OBRA: INSTITUCIONAL

MODALIDADE: PAVIMENTAÇÃO E DRENAGEM

OBRA: PAVIMENTAÇÃO E DRENAGEM DE RUAS DO MUNICIPIO DE CLÁUDIA

PROPRIETÁRIO: PREFEITURA MUNICIPAL DE CLÁUDIA
CNPJ: 01.310.499/0001-04

ENDEREÇO: RUAS DIVERSAS

AUTOR DO PROJETO:

Mariana Creuza Coelho Bezerra
Engenheira Civil
CREA 120603382-7

ASSUNTO: **PROJETO DE TERRAPLANAGEM**

DATA DA ENTREGA: JUNHO/2019

ESCALA: 1:200

DESENHO: Renata da S. Neto

LEGENDA:
- Leito Natural
- Greide projetado
- Área de corte
- Área de aterro

FOLHA: PT 20

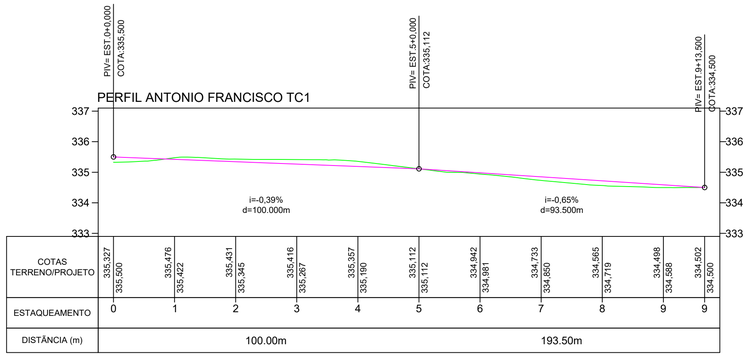

VOLUME TOTAL							
Estaca	Área de Corte (m²)	Área de Aterro (m²)	Volume de Corte (m3)	Volume de Aterro (m3)	Volum. Corte Acum. (m3)	Volum Aterro Acum. (m3)	Volume Líquido (m3)
0+0,00	0,95	0,00	0.00	0,00	0,00	0,00	0,00
1+0,00	2,75	0,00	36.95	0,00	36,95	0,00	36,95
2+0,00	3,10	0,00	58.45	0,00	95,40	0,00	95,40
3+0,00	3,62	0,00	67.17	0,00	162,57	0,00	162,57
4+0,00	3,72	0,00	73.34	0,00	235,91	0,00	235,91
5+0,00	2,41	0,00	61.25	0,00	297,17	0,00	297,17
6+0,00	2,06	0,00	44.71	0,00	341,88	0,00	341,88
7+0,00	1,42	0,00	34.80	0,00	376,68	0,00	376,68
8+0,00	1,08	0,00	24.95	0,00	401,62	0,00	401,62
9+0,00	1,68	0,00	27.55	0,00	429,17	0,00	429,17
9+13,50	2,40	0,00	27.54	0,00	456,71	0,00	456,71

RUA ANTONIO FRANCISCO DE AZEVEDO T1
SEÇÕES DE TERRAPLANAGEM

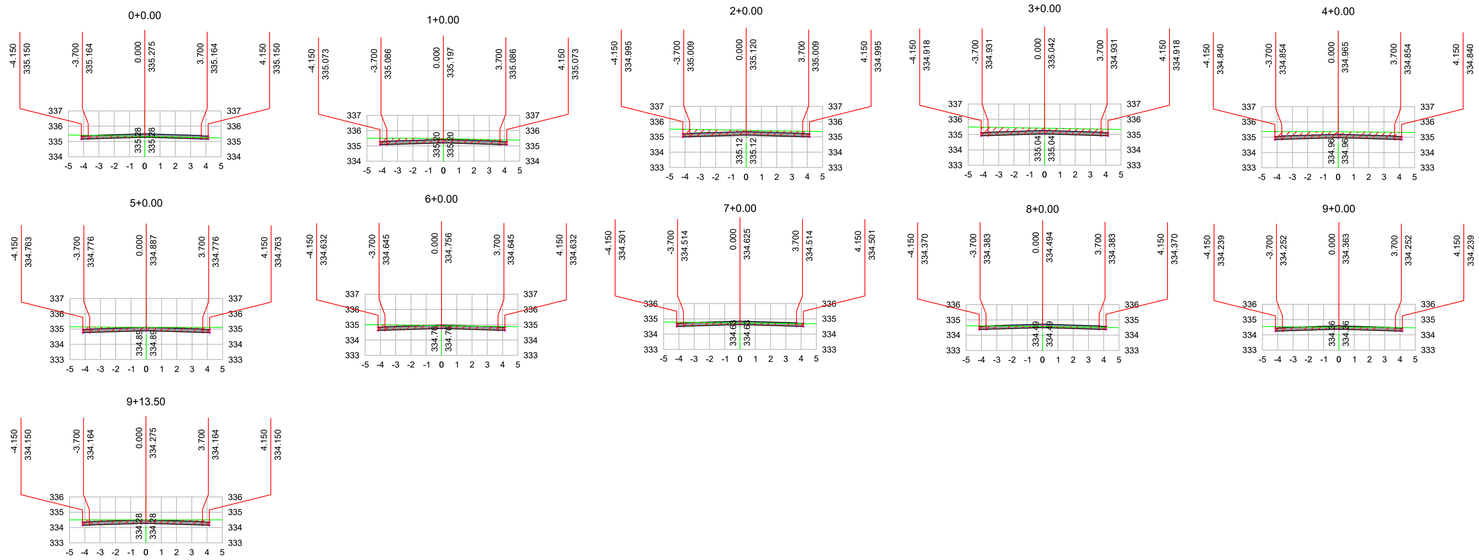

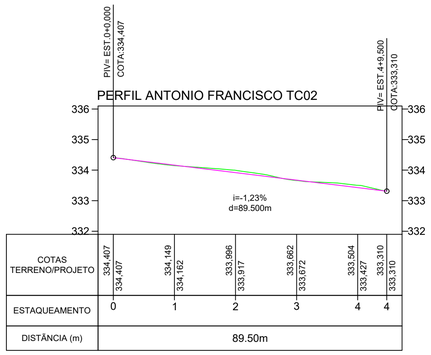

VOLUME TOTAL							
Estaca	Área de Corte (m²)	Área de Aterro (m²)	Volume de Corte (m3)	Volume de Aterro (m3)	Volum. Corte Acum. (m3)	Volum Aterro Acum. (m3)	Volume Líquido (m3)
0+0,00	2,37	0,00	0.00	0,00	0,00	0,00	0,00
1+0,00	2,28	0,00	46.52	0,00	46,52	0,00	46,52
2+0,00	2,94	0,00	52.21	0,00	98,74	0,00	98,74
3+0,00	2,28	0,00	52.21	0,00	150,95	0,00	150,95
4+0,00	3,06	0,00	53.42	0,00	204,37	0,00	204,37
4+9,50	2,50	0,00	26.39	0,00	230,75	0,00	230,75

RUA ANTONIO FRANCISCO DE AZEVEDO T2
SEÇÕES DE TERRAPLANAGEM

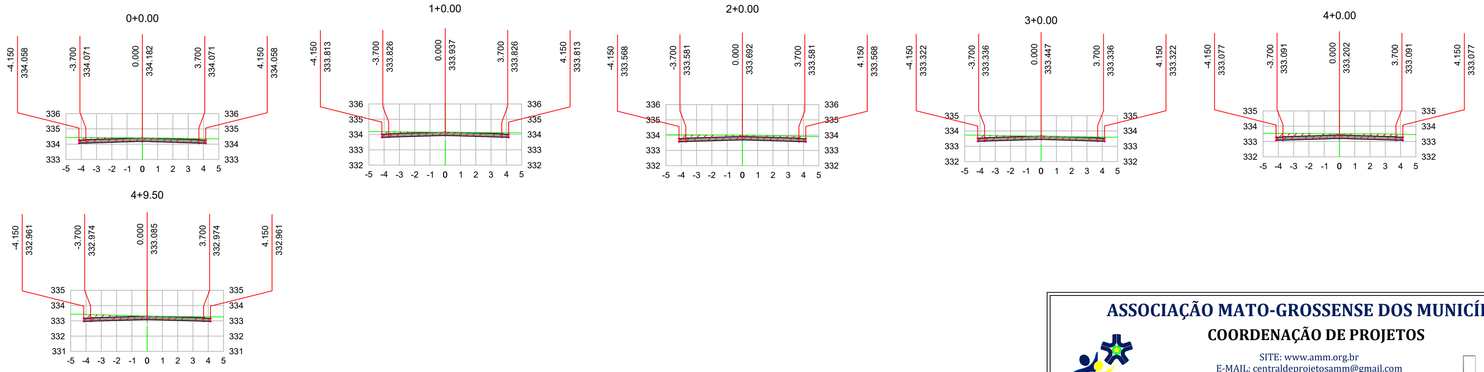

ASSOCIAÇÃO MATO-GROSSENSE DOS MUNICÍPIOS

COORDENAÇÃO DE PROJETOS

SITE: www.amm.org.br
E-MAIL: centraldeprojetosamm@gmail.com

ADM. NEURILAN FRAGA

TIPO DE OBRA: INSTITUCIONAL	**MODALIDADE:** PAVIMENTAÇÃO E DRENAGEM
OBRA: PAVIMENTAÇÃO E DRENAGEM DE RUAS DO MUNICIPIO DE CLÁUDIA	
PROPRIETÁRIO: PREFEITURA MUNICIPAL DE CLÁUDIA **CNPJ:** 01.310.499/0001-04	
ENDEREÇO: RUAS DIVERSAS	
AUTOR DO PROJETO: Mariana Creuza Coelho Bezerra, Engenheira Civil, CREA 120603382-7	
ASSUNTO: PROJETO DE TERRAPLANAGEM	
DATA DA ENTREGA: JUNHO/2019	**ESCALA:** 1:200 / **DESENHO:** Renata da S. Neto
LEGENDA: Leito Natural; Greide projetado; Área de corte; Área de aterro	**FOLHA:** PT 21

RUA ANTONIO FRANCISCO DE AZEVEDO T3
SEÇÕES DE TERRAPLANAGEM

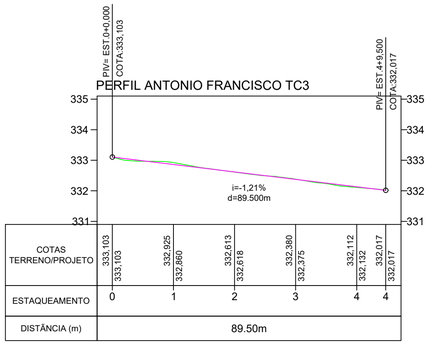

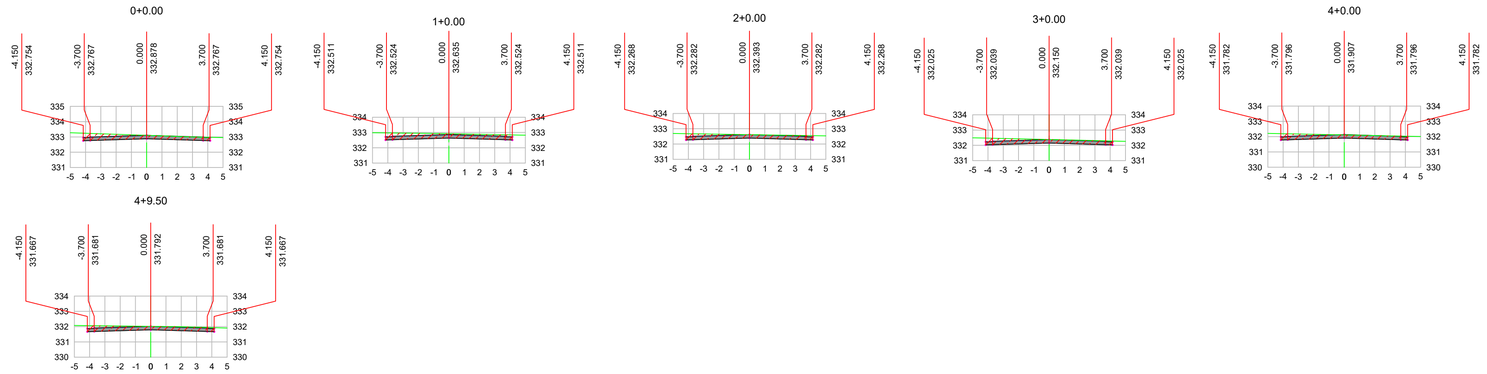

VOLUME TOTAL							
Estaca	Área de Corte (m²)	Área de Aterro (m²)	Volume de Corte (m3)	Volume de Aterro (m3)	Volum. Corte Acum. (m3)	Volum Aterro Acum. (m3)	Volume Líquido (m3)
0+0,00	2,39	0,00	0.00	0,00	0,00	0,00	0,00
1+0,00	2,85	0,00	52.39	0,00	52,39	0,00	52,39
2+0,00	2,35	0,00	51.96	0,00	104,34	0,00	104,34
3+0,00	2,43	0,00	47.75	0,00	152,09	0,00	152,09
4+0,00	2,22	0,00	46.49	0,00	198,57	0,00	198,57
4+9,50	2,35	0,00	21.70	0,00	220,27	0,00	220,27

RUA ANTONIO FRANCISCO DE AZEVEDO T4
SEÇÕES DE TERRAPLANAGEM

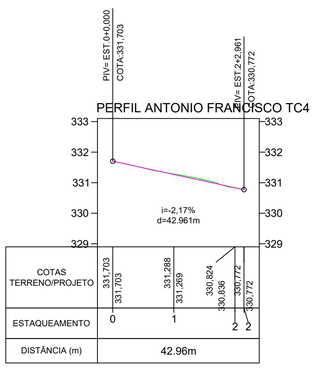

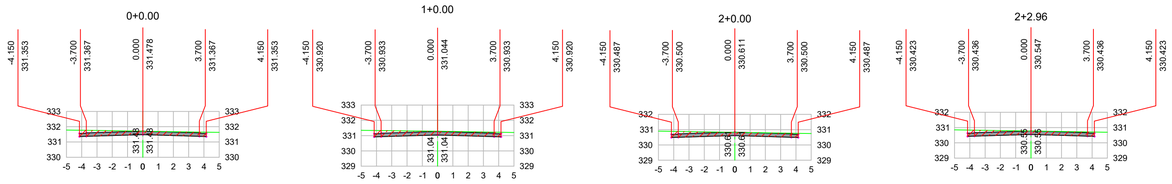

VOLUME TOTAL							
Estaca	Área de Corte (m²)	Área de Aterro (m²)	Volume de Corte (m3)	Volume de Aterro (m3)	Volum. Corte Acum. (m3)	Volum Aterro Acum. (m3)	Volume Líquido (m3)
0+0,00	2,39	0,00	0.00	0,00	0,00	0,00	0,00
1+0,00	2,50	0,00	48.90	0,00	48,90	0,00	48,90
2+0,00	2,28	0,00	47.77	0,00	96,67	0,00	96,67
2+2,96	2,38	0,00	6.90	0,00	103,57	0,00	103,57

ASSOCIAÇÃO MATO-GROSSENSE DOS MUNICÍPIOS

COORDENAÇÃO DE PROJETOS

SITE: www.amm.org.br
E-MAIL: centraldeprojetosamm@gmail.com

ADM. NEURILAN FRAGA

TIPO DE OBRA: INSTITUCIONAL

MODALIDADE: PAVIMENTAÇÃO E DRENAGEM

OBRA: PAVIMENTAÇÃO E DRENAGEM DE RUAS DO MUNICIPIO DE CLÁUDIA

PROPRIETÁRIO: PREFEITURA MUNICIPAL DE CLÁUDIA
CNPJ: 01.310.499/0001-04

ENDEREÇO: RUAS DIVERSAS

AUTOR DO PROJETO:

Mariana Creuza Coelho Bezerra
Engenheira Civil
CREA 120603382-7

ASSUNTO: **PROJETO DE TERRAPLANAGEM**

DATA DA ENTREGA: JUNHO/2019

ESCALA: 1:200

DESENHO: Renata da S. Neto

LEGENDA:
- Leito Natural
- Greide projetado
- Área de corte
- Área de aterro

FOLHA: **PT 22**

Gestão 2016-2017
AMM
Eficiente

IAD
INSTITUTO ASSISTENCIAL DE DESENVOLVIMENTO

PROJETO DE PAVIMENTAÇÃO

SEÇÃO TIPO DE PAVIMENTAÇÃO

AVENIDA MAL. ZENÓBIO DA COSTA

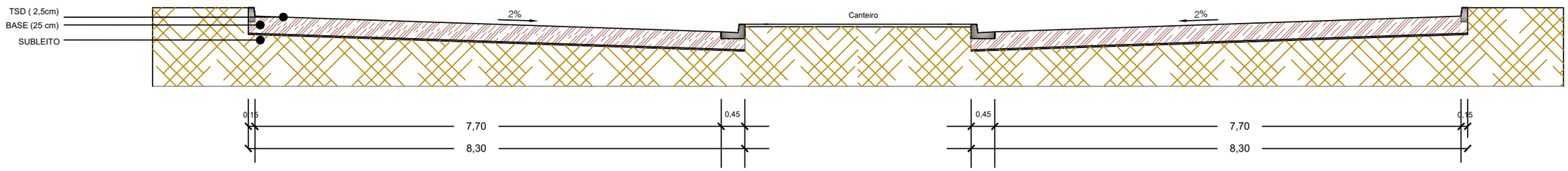

AVENIDA PROF. JOSÉ CASTRO DÓRIA

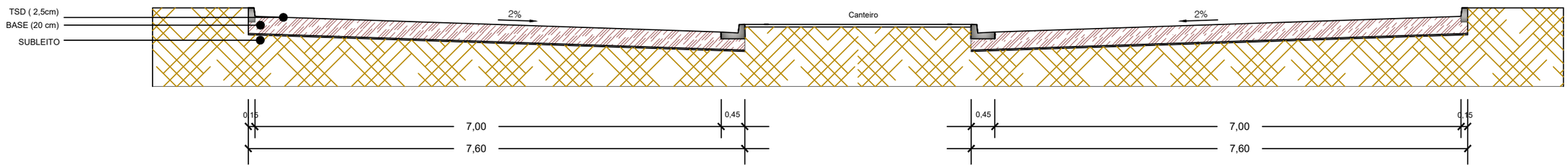

ASSUNTO: PROJETO DE PAVIMENTAÇÃO		**AUTOR DO PROJETO:**	AMM	**ASSOCIAÇÃO MATO-GROSSENSE DOS MUNICÍPIOS -AMM** Coordenação de Projetos
LEGENDA:	**DATA DA ENTREGA:** JUNHO/2019	Mariana Creuza Coelho Bezerra Engenheira Civil CREA 120603382-7		**OBRA:** PROJETO DE PAVIMENTAÇÃO ASFÁLTICA
	REVISÃO: 1º - 00/00/0000		IAD	**PROPRIETÁRIO:** PREFEITURA MUNICIPAL DE CLÁUDIA - MT **CNPJ:** 01.310.499/0001-04
	ESCALA: SEM ESCALA	**DESENHO:** Mariana C. C. Bezerra		**LOCAL:** BAIRRO CAMPO VERDE E BAIRRO FLORESTAL FLORESTAL — FOLHA Nº **PV-01**

SEÇÃO TIPO DE PAVIMENTAÇÃO

AVENIDA BRASIL
ESTRADA ILKA
RUA MANOEL JOSÉ MURTINHO
RUA ANTONIO JOÃO RIBEIRO
RUA MARIO CORREIA DA COSTA
RUA ARTUR BERNARDES
RUA ANTONIO MARIA CORREIA
RUA GETÚLIO VARGAS
RUA MANOEL CORSINO DO AMARANTE
RUA JOSÉ DE MESQUITA
RUA DEODÓRO DA FONSECA
RUA FERREIRA MENDES
RUA DOM AQUINO CORREIA
RUA GETÚLIO VARGAS
RUA ANTONIO FRANCISCO DE AZEVEDO

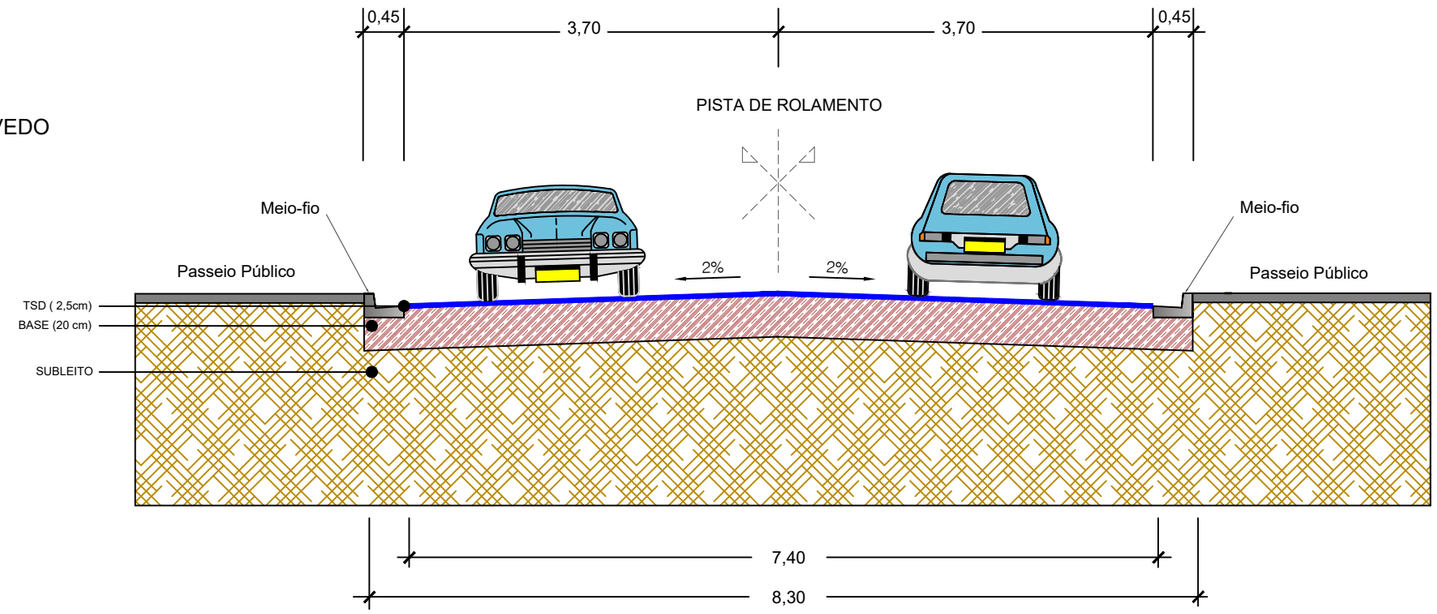

ASSUNTO: PROJETO DE PAVIMENTAÇÃO		**AUTOR DO PROJETO:** Mariana Creuza Coelho Bezerra, Engenheira Civil, CREA 120603382-7		**ASSOCIAÇÃO MATO-GROSSENSE DOS MUNICÍPIOS -AMM** Coordenação de Projetos
LEGENDA:	**DATA DA ENTREGA:** JUNHO/2019			**OBRA:** PROJETO DE PAVIMENTAÇÃO ASFÁLTICA
	REVISÃO: 1º - 00/00/0000			**PROPRIETÁRIO:** PREFEITURA MUNICIPAL DE CLÁUDIA - MT **CNPJ:** 01.310.499/0001-04
	ESCALA: SEM ESCALA	**DESENHO:** Mariana C. C. Bezerra		**LOCAL:** BAIRRO CAMPO VERDE E BAIRRO FLORESTAL FLORESTAL — FOLHA Nº **PV-02**

DIAGRAMA LINEAR DO PAVIMENTO

TRECHO DA RUA A SER PAVIMENTADO

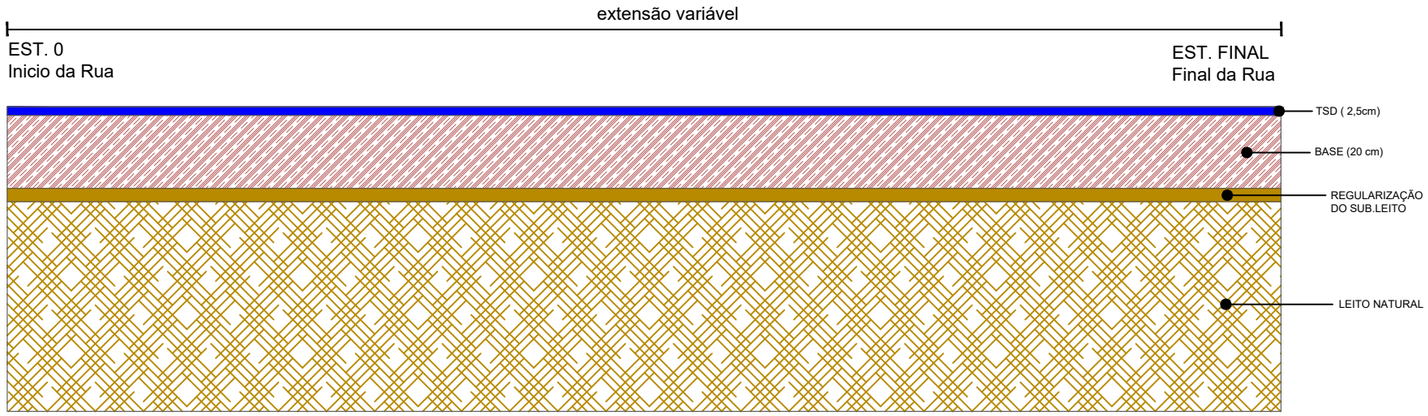

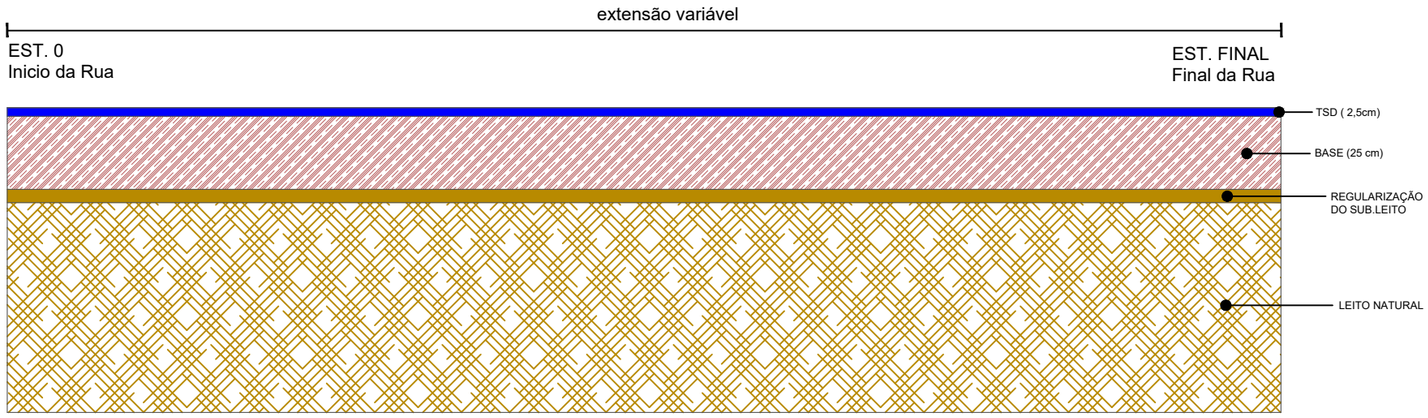

ASSUNTO: PROJETO DE PAVIMENTAÇÃO		**AUTOR DO PROJETO:**	**ASSOCIAÇÃO MATO-GROSSENSE DOS MUNICÍPIOS -AMM** Coordenação de Projetos
LEGENDA: 1 - REVESTIMENTO EM TSD (TRATAMENTO SUPERFICIAL DUPLO) ESPESSURA : 2,5 cm 2 - BASE DE SOLO ESTABILIXADA GRANULOMÉTRICAMENTE SEM MISTURA - (CBR > 60% E EXP < 0,5%) 3 - SUB-BASE DE SOLO ESTABILIZADA GRANULOMÉTRICAMENTE SEM MISTURA - (CBR > 20% E EXP < 1,0%) 4 - REGULARIZAÇÃO DO SUB-LEITO 5 - SUB-LEITO	**DATA DA ENTREGA:** JUNHO/2019	Mariana Creuza Coelho Bezerra Engenheira Civil CREA 120603382-7	**OBRA:** PROJETO DE PAVIMENTAÇÃO ASFÁLTICA
	REVISÃO: 1º - 00/00/0000		**PROPRIETÁRIO:** PREFEITURA MUNICIPAL DE CLÁUDIA - MT **CNPJ:** 01.310.499/0001-04
	ESCALA: SEM ESCALA	**DESENHO:** Mariana C. C. Bezerra	**LOCAL:** BAIRRO CAMPO VERDE E BAIRRO FLORESTAL FLORESTAL — FOLHA Nº **PV-03**

CROQUI DAS OCORRÊNCIAS DOS MATERIAIS

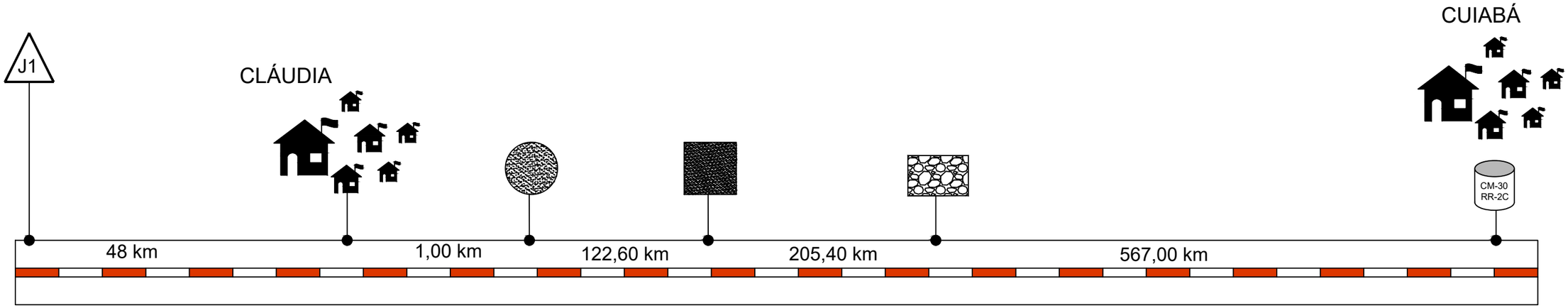

LEGENDA		COORD. GEOGRÁFICAS	DMT
CM-30 RR-2C	MATERIAL BETUMINOSO	——	567,00 Km
	BOTA-FORA	11°30'31.38"S 54°51'53.15"O	1,00 Km
	AREAL	12° 9'8.97"S 55°31'2.70"O	122,60 Km
	JAZIDA 01	11°22'5.34"S 55°10'26.70"O	48,00 Km
	PEDREIRA	10°43'56.86"S 55°08'04.51"O	205,40 Km

ASSUNTO: PROJETO DE PAVIMENTAÇÃO - CROQUI DE LOCALIZAÇÃO DOS MATERIAIS

LEGENDA:

DATA DA ENTREGA: JUNHO/2019

REVISÃO: 1º - 00/00/0000

ESCALA: SEM ESCALA

AUTOR DO PROJETO:

Mariana Creuza Coelho Bezerra
Engenheira Civil
CREA 120603382-7

DESENHO: Mariana C. C. Bezerra

ASSOCIAÇÃO MATO-GROSSENSE DOS MUNICÍPIOS -AMM
Coordenação de Projetos

OBRA: PROJETO DE PAVIMENTAÇÃO ASFÁLTICA

PROPRIETÁRIO: PREFEITURA MUNICIPAL DE CLÁUDIA - MT
CNPJ: 01.310.499/0001-04

LOCAL: BAIRRO CAMPO VERDE E BAIRRO FLORESTAL FLORESTAL

FOLHA Nº **PV-04**

LOCALIZAÇÃO DO BOTA FORA

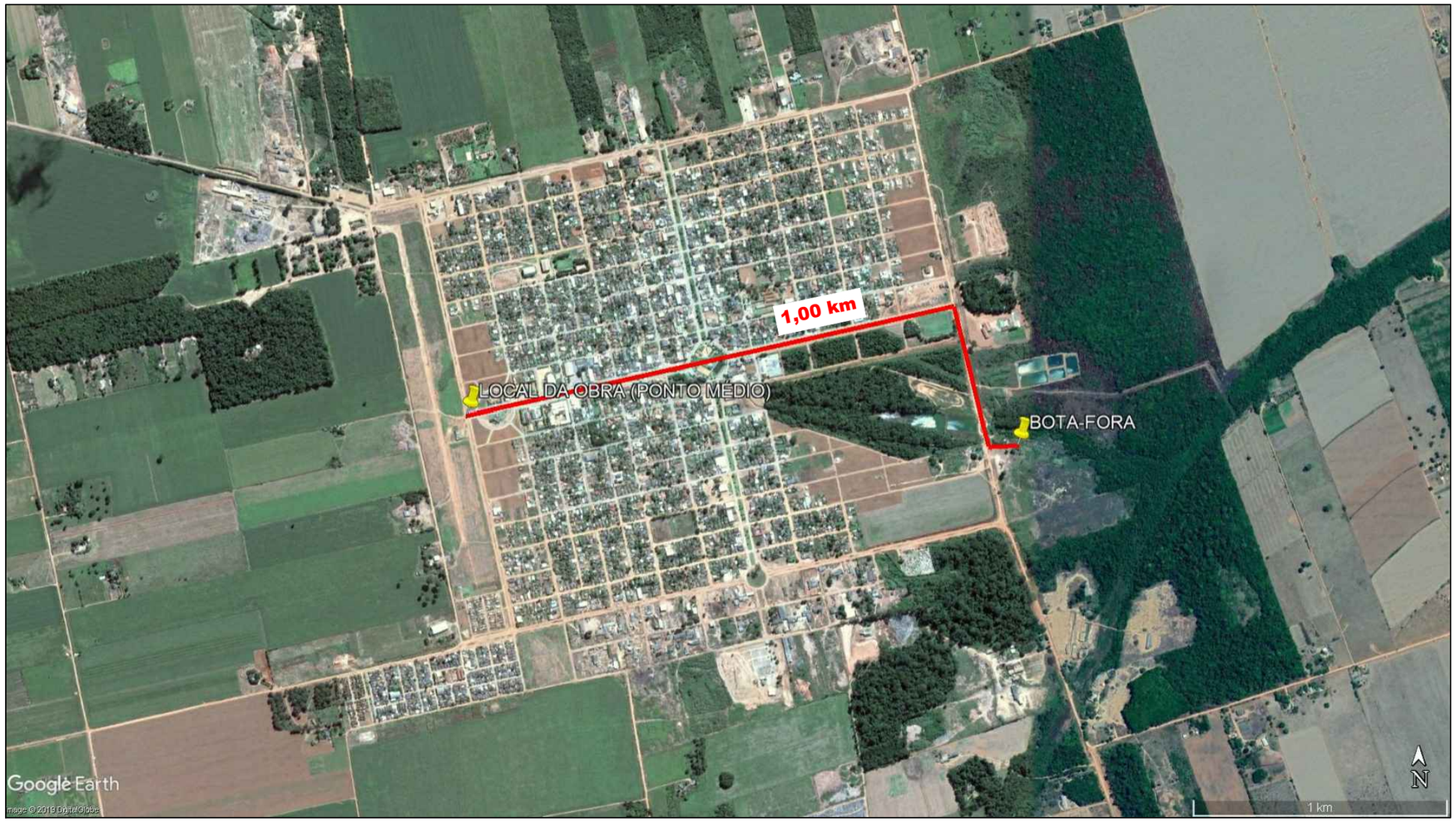

BOTA-FORA

Coordenada Geográficas:

Latitude: 11°30'31.38"S
Longitude: 54°51'53.15"O

Distância do Trecho:
1,00 Km, sendo:
0,00 Km de Trecho Pavimentado
1,00 Km de Trecho não Pavimentado

Proprietário:
Prefeitura Municipal de Cláudia - MT

ASSUNTO: PROJETO DE PAVIMENTAÇÃO - LOCALIZAÇÃO DO BOTA-FORA		**AUTOR DO PROJETO:** Mariana Creuza Coelho Bezerra, Engenheira Civil, CREA 120603382-7	**ASSOCIAÇÃO MATO-GROSSENSE DOS MUNICÍPIOS -AMM** Coordenação de Projetos
LEGENDA: Trecho Pavimentado; Trecho não Pavimentado	**DATA DA ENTREGA:** JUNHO/2019		**OBRA:** PROJETO DE PAVIMENTAÇÃO ASFÁLTICA
	REVISÃO: 1º - 00/00/0000		**PROPRIETÁRIO:** PREFEITURA MUNICIPAL DE CLÁUDIA - MT **CNPJ:** 01.310.499/0001-04
	ESCALA: SEM ESCALA	**DESENHO:** Mariana C. C. Bezerra	**LOCAL:** BAIRRO CAMPO VERDE E BAIRRO FLORESTAL FLORESTAL — FOLHA Nº **PV-05**

LOCALIZAÇÃO DA JAZIDA

JAZIDA - BASE 01

Coordenada Geográficas:

Latitude: 11°22'5.34"S
Longitude: 55°10'26.70"O

Distância do Trecho:
48,00 Km, sendo:
25,00 Km de Trecho Pavimentado
23,00 Km de Trecho não Pavimentado

Proprietário:
Prefeitura Municipal de Cláudia - MT

ASSUNTO: PROJETO DE PAVIMENTAÇÃO - LOCALIZAÇÃO DA JAZIDA		**AUTOR DO PROJETO:** Mariana Creuza Coelho Bezerra, Engenheira Civil, CREA 120603382-7	**ASSOCIAÇÃO MATO-GROSSENSE DOS MUNICÍPIOS -AMM** Coordenação de Projetos
LEGENDA: Trecho Pavimentado; Trecho não Pavimentado	**DATA DA ENTREGA:** JUNHO/2019		**OBRA:** PROJETO DE PAVIMENTAÇÃO ASFÁLTICA
	REVISÃO: 1º - 00/00/0000		**PROPRIETÁRIO:** PREFEITURA MUNICIPAL DE CLÁUDIA - MT **CNPJ:** 01.310.499/0001-04
	ESCALA: SEM ESCALA	**DESENHO:** Mariana C. C. Bezerra	**LOCAL:** BAIRRO CAMPO VERDE E BAIRRO FLORESTAL FLORESTAL — FOLHA Nº **PV-06**

LOCALIZAÇÃO DE AREAL

AREAL

Coordenada Geográficas:

Latitude: 12° 9'8.97"S
Longitude: 55°31'2.70"O

Distância do Trecho:
122,60 Km, sendo:
122,60 Km de Trecho Pavimentado
0,00 Km de Trecho não Pavimentado

Proprietário:
Prefeitura Municipal de Cláudia - MT

ASSUNTO: PROJETO DE PAVIMENTAÇÃO - LOCALIZAÇÃO DE AREAL		**AUTOR DO PROJETO:**	**ASSOCIAÇÃO MATO-GROSSENSE DOS MUNICÍPIOS -AMM** Coordenação de Projetos
LEGENDA: Trecho Pavimentado; Trecho não Pavimentado	**DATA DA ENTREGA:** JUNHO/2019	Mariana Creuza Coelho Bezerra Engenheira Civil CREA 120603382-7	**OBRA:** PROJETO DE PAVIMENTAÇÃO ASFÁLTICA
	REVISÃO: 1º - 00/00/0000		**PROPRIETÁRIO:** PREFEITURA MUNICIPAL DE CLÁUDIA - MT **CNPJ:** 01.310.499/0001-04
	ESCALA: SEM ESCALA	**DESENHO:** Mariana C. C. Bezerra	**LOCAL:** BAIRRO CAMPO VERDE E BAIRRO FLORESTAL FLORESTAL — FOLHA Nº **PV-07**

LOCALIZAÇÃO DA PEDREIRA

PEDREIRA

Coordenada Geográficas:

Latitude: 10°43'56.86"S
Longitude: 55°08'04.51"O

Distância do Trecho:
205,40 Km, sendo:
205,40 Km de Trecho Pavimentado
0,00 Km de Trecho não Pavimentado

Proprietário:
Transterra Mineração e Materiais Para Construção Eireli Epp

Processo DNPM:
866061/2006

ASSUNTO: PROJETO DE PAVIMENTAÇÃO - LOCALIZAÇÃO DA PEDREIRA		**AUTOR DO PROJETO:** Mariana Creuza Coelho Bezerra, Engenheira Civil, CREA 120603382-7	**ASSOCIAÇÃO MATO-GROSSENSE DOS MUNICÍPIOS -AMM** Coordenação de Projetos
LEGENDA: Trecho Pavimentado; Trecho não Pavimentado	**DATA DA ENTREGA:** JUNHO/2019		**OBRA:** PROJETO DE PAVIMENTAÇÃO ASFÁLTICA
	REVISÃO: 1º - 00/00/0000		**PROPRIETÁRIO:** PREFEITURA MUNICIPAL DE CLÁUDIA - MT **CNPJ:** 01.310.499/0001-04
	ESCALA: SEM ESCALA	**DESENHO:** Mariana C. C. Bezerra	**LOCAL:** BAIRRO CAMPO VERDE E BAIRRO FLORESTAL FLORESTAL — FOLHA Nº **PV-08**

LOCALIZAÇÃO DO MATERIAL BETUMINOSO

MATERIAL BETUMINOSO

Coordenada Geográficas:
Cuiabá - MT (Bairro Dist. Industrial)

Latitude: 15°39'23.30"S
Longitude: 55°59'2.06"O

Distância do Trecho:
567,00 Km, sendo:
567,00 Km de Trecho Pavimentado
0,00 Km de Trecho não Pavimentado

ASSUNTO: PROJETO DE PAVIMENTAÇÃO - LOCALIZAÇÃO DO MATERIAL BETUMINOSO		**AUTOR DO PROJETO:** Mariana Creuza Coelho Bezerra, Engenheira Civil, CREA 120603382-7	**ASSOCIAÇÃO MATO-GROSSENSE DOS MUNICÍPIOS -AMM** Coordenação de Projetos
LEGENDA: Trecho Pavimentado; Trecho não Pavimentado	**DATA DA ENTREGA:** JUNHO/2019		**OBRA:** PROJETO DE PAVIMENTAÇÃO ASFÁLTICA
	REVISÃO: 1º - 00/00/0000		**PROPRIETÁRIO:** PREFEITURA MUNICIPAL DE CLÁUDIA - MT **CNPJ:** 01.310.499/0001-04
	ESCALA: SEM ESCALA	**DESENHO:** Mariana C. C. Bezerra	**LOCAL:** BAIRRO CAMPO VERDE E BAIRRO FLORESTAL FLORESTAL — FOLHA Nº **PV-09**

OBRAS COMPLEMENTARES



Observações:

[1] Todas as informações necessárias para a elaboração deste projeto são de responsabilidade da prefeitura municipal

As cotas em azul, demonstram a extensão do meio fio simples (sem sarjeta).

Aprovação:

ASSOCIAÇÃO MATO-GROSSENSE DOS MUNICÍPIOS

COORDENAÇÃO DE PROJETOS

SITE: www.amm.org.br
E-MAIL: pavimentacaoamm@gmail.com@gmail.com

ADM. NEURILAN FRAGA

TIPO DE OBRA: INSTITUCIONAL	**MODALIDADE:** PAVIMENTAÇÃO
OBRA: PROJETO DE PAVIMENTAÇÃO ASFÁLTICA	
PROPRIETÁRIO: PREFEITURA MUNICIPAL DE CLÁUDIA - MT **CNPJ:** 01.310.499/0001-04	
ENDEREÇO: RUAS DIVERSAS	
AUTOR DO PROJETO: Mariana Creuza Coelho Bezerra, Engenheira Civil, CREA 120603382-7	
ASSUNTO: DEMONSTRATIVO DAS EXTENSÕES DE MEIO FIO E SARJETA.	
DATA DA ENTREGA: JUNHO/2019	**ESCALA:** 1/1000 — **DESENHO:** Guilherme B. Leal Guedes
LEGENDA: As cotas em azul, demonstram a extensão do meio fio simples (sem sarjeta).	**FOLHA:** OC 01

AVENIDA MAL. ZENÓBIO DA COSTA

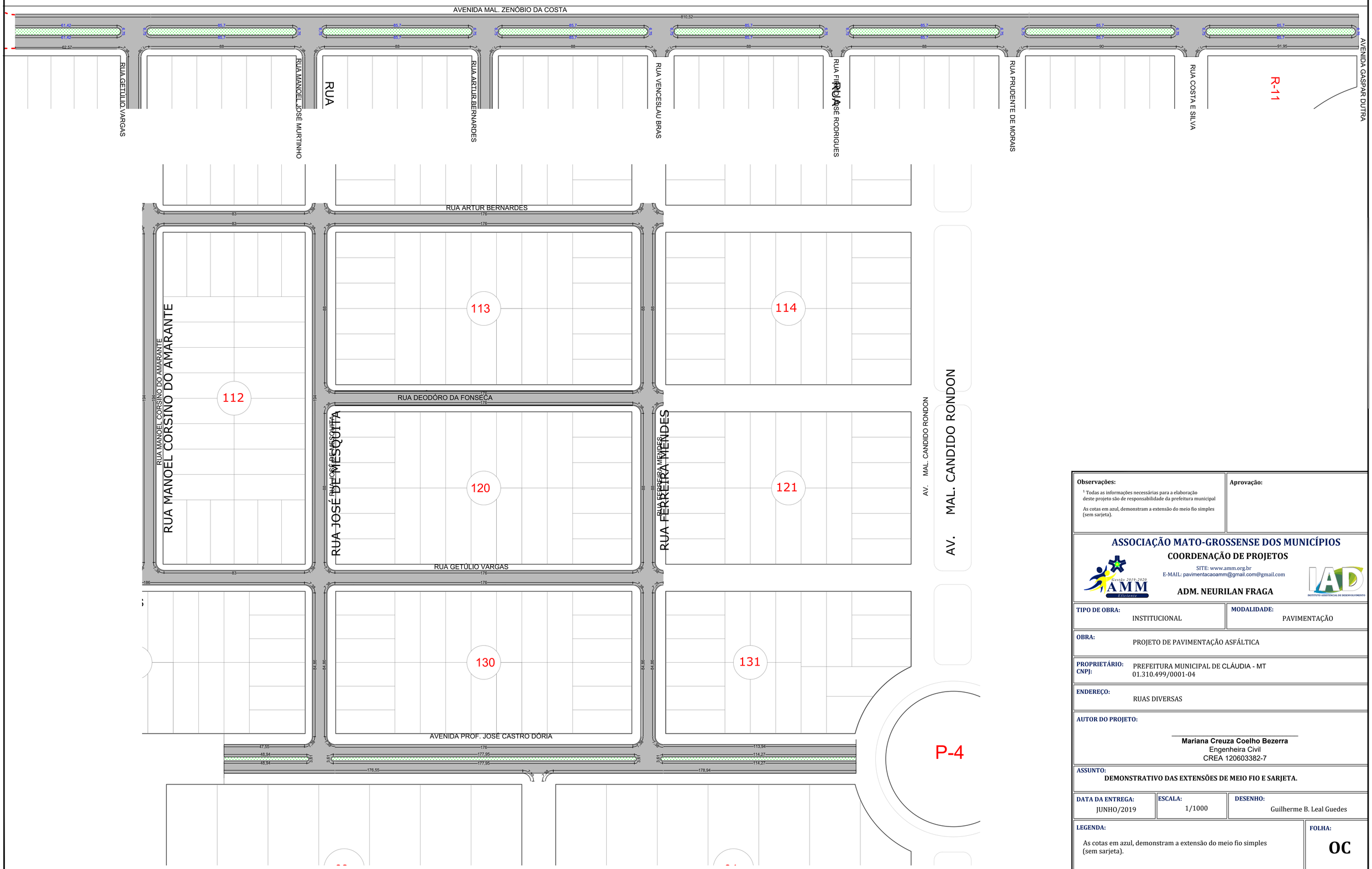

Observações:

[1] Todas as informações necessárias para a elaboração deste projeto são de responsabilidade da prefeitura municipal

As cotas em azul, demonstram a extensão do meio fio simples (sem sarjeta).

Aprovação:

ASSOCIAÇÃO MATO-GROSSENSE DOS MUNICÍPIOS

COORDENAÇÃO DE PROJETOS

SITE: www.amm.org.br
E-MAIL: pavimentacaoamm@gmail.com@gmail.com

ADM. NEURILAN FRAGA

TIPO DE OBRA: INSTITUCIONAL

MODALIDADE: PAVIMENTAÇÃO

OBRA: PROJETO DE PAVIMENTAÇÃO ASFÁLTICA

PROPRIETÁRIO: PREFEITURA MUNICIPAL DE CLÁUDIA - MT
CNPJ: 01.310.499/0001-04

ENDEREÇO: RUAS DIVERSAS

AUTOR DO PROJETO:

Mariana Creuza Coelho Bezerra
Engenheira Civil
CREA 120603382-7

ASSUNTO: **DEMONSTRATIVO DAS EXTENSÕES DE MEIO FIO E SARJETA.**

DATA DA ENTREGA: JUNHO/2019

ESCALA: 1/1000

DESENHO: Guilherme B. Leal Guedes

LEGENDA:

As cotas em azul, demonstram a extensão do meio fio simples (sem sarjeta).

FOLHA: **OC 02**

DETALHES CONSTRUTIVOS:

MEIO-FIO E SARJETA DE CONCRETO

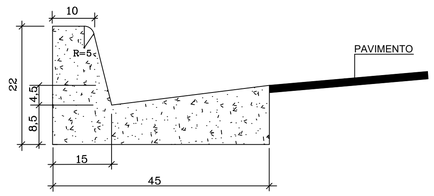

DETALHE DO MEIO FIO E SARJETA

CONSUMO MÉDIO	
AREIA MÉDIA	0.015m³/m
CONCRETO USINADO	0.063m³/m
ARGAMASSA	0.003m³/m

NOTAS:

1 - Dimensões em cm;

2 - Em geral os meios-fios serão pré-moldados podendo ser também moldados "*in loco*" por extrusão (formas deslizantes);

3 - Os meios-fios serão executados em segmentos alternados de 3m, sendo as juntas secas, com pintura asfáltica (CAP);

4 - As quantidades de formas indicadas aplicam-se ao caso de meios-fios moldados "*in loco*" por processos convencionais.

MEIO-FIO SIMPLES DE CONCRETO

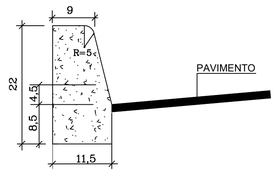

DETALHE DO MEIO FIO

CONSUMO MÉDIO	
AREIA MÉDIA	0.015m³/m
CONCRETO USINADO	0.063m³/m
ARGAMASSA	0.003m³/m

NOTAS:

1 - Dimensões em Cm

2 - Em geral os meio fios serão moldados "in loco" por extrusão (formas deslizantes)

3 - As quantidades de formas indicadas aplicam-se ao caso de meios-fios moldados "in loco" por processo convecional.

4 - As cotas do meio fio simples foram diferenciadas para melhor compreensão.

Observações:

[1] Todas as informações necessárias para a elaboração deste projeto são de responsabilidade da prefeitura municipal

Aprovação:

ASSOCIAÇÃO MATO-GROSSENSE DOS MUNICÍPIOS

COORDENAÇÃO DE PROJETOS

SITE: www.amm.org.br
E-MAIL: pavimentacaoamm@gmail.com@gmail.com

ADM. NEURILAN FRAGA

TIPO DE OBRA: INSTITUCIONAL

MODALIDADE: PAVIMENTAÇÃO

OBRA: PROJETO DE PAVIMENTAÇÃO ASFÁLTICA

PROPRIETÁRIO: PREFEITURA MUNICIPAL DE CLÁUDIA - MT
CNPJ: 01.310.499/0001-04

ENDEREÇO: RUAS DIVERSAS

AUTOR DO PROJETO:

Mariana Creuza Coelho Bezerra
Engenheira Civil
CREA 120603382-7

ASSUNTO: **DEMONSTRATIVO DAS EXTENSÕES DE MEIO FIO E SARJETA.**

DATA DA ENTREGA: JUNHO/2019

ESCALA: 1/1000

DESENHO: Guilherme B. Leal Guedes

LEGENDA:

As cotas em azul, demonstram a extensão do meio fio simples (sem sarjeta).

FOLHA: OC 03