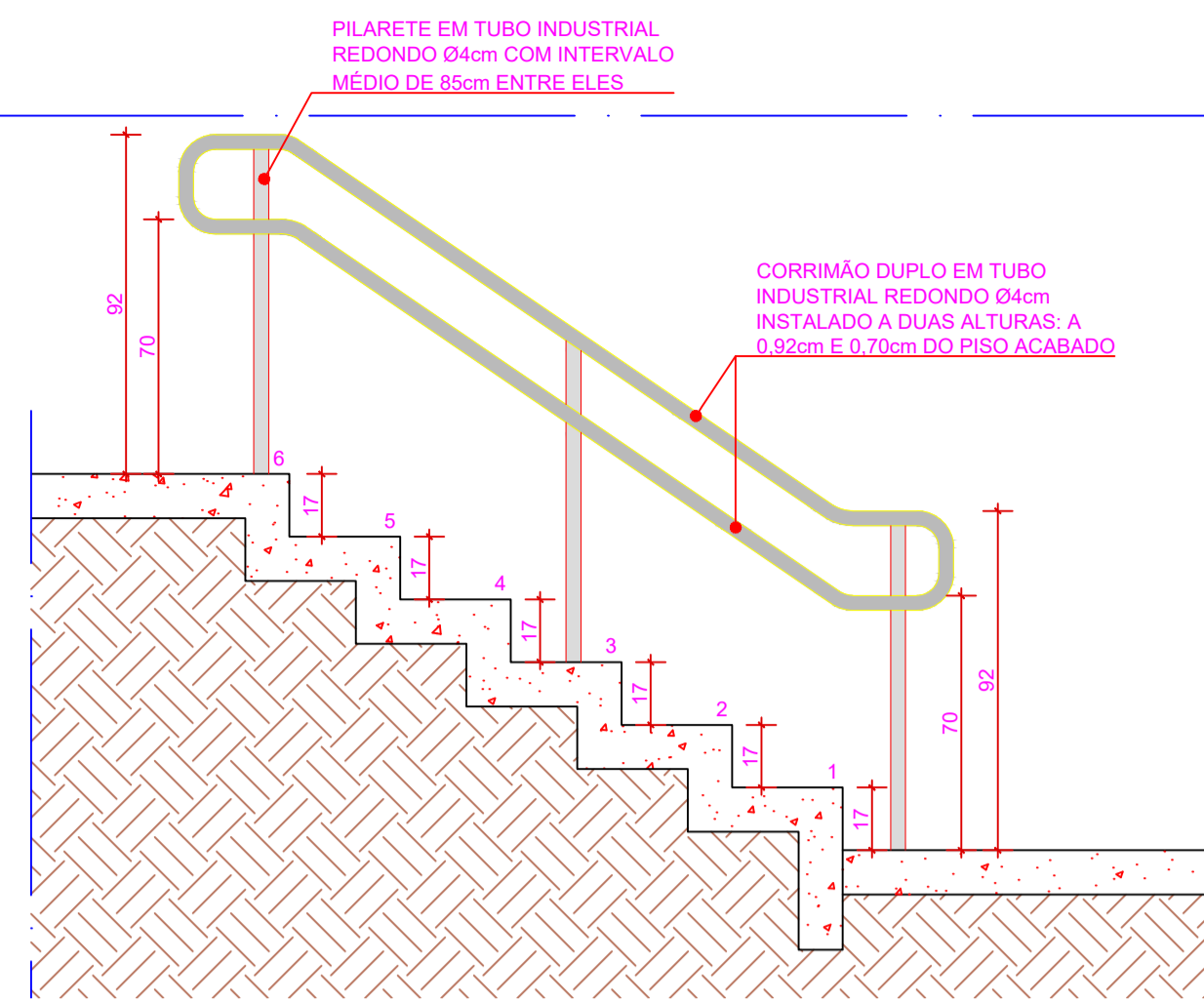
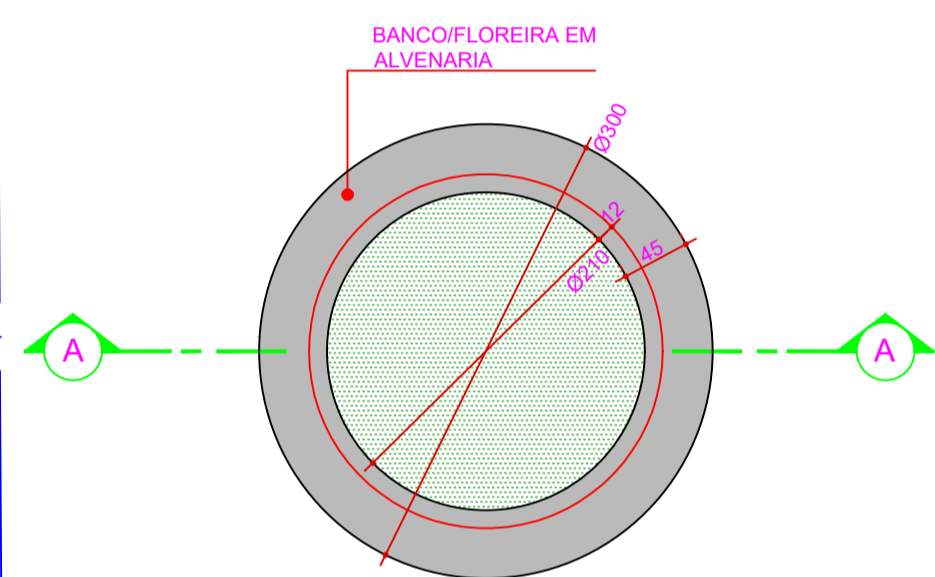


09A Planta Baixa  
1/20

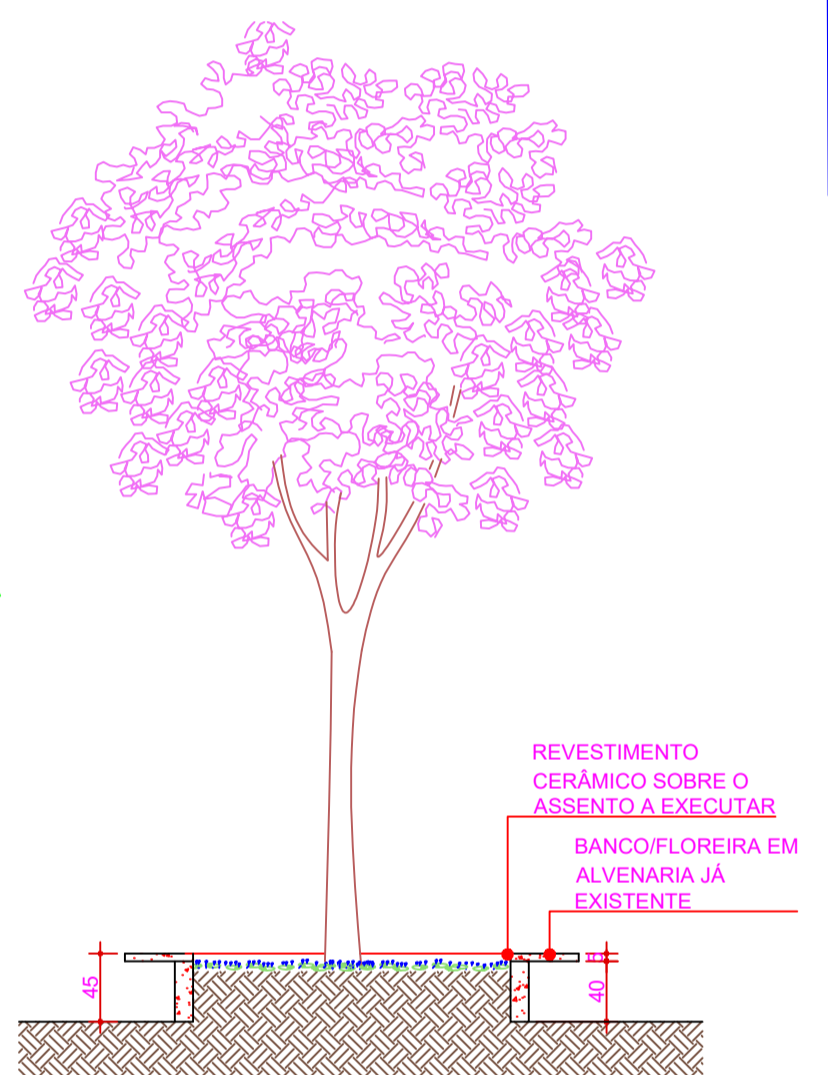


09B Corte AA  
1/20

10 DET. 10: Banco Floreira Circular  
Escala indicada

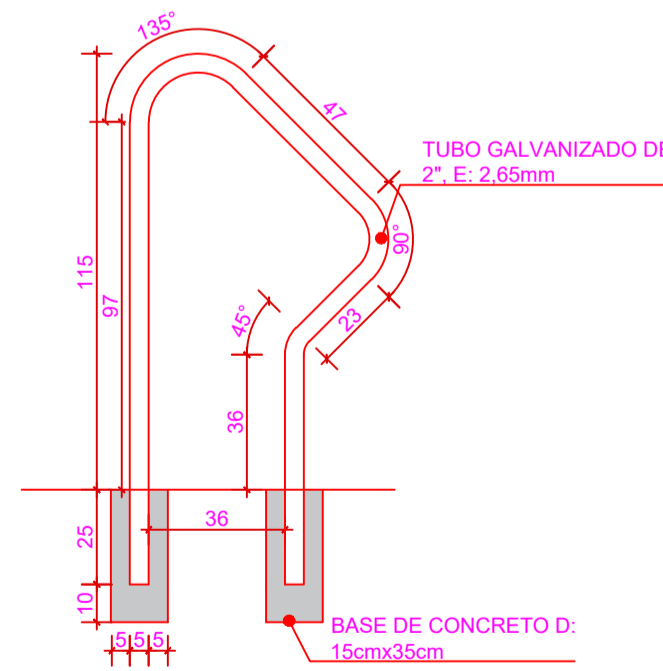


10A Planta Baixa  
1/20

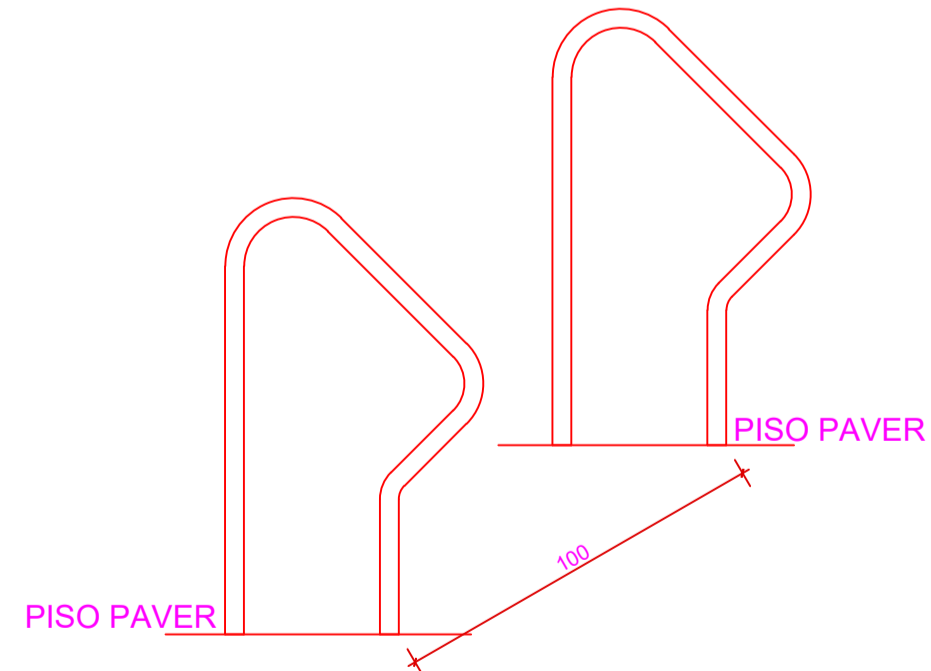


10A Corte AA  
1/20

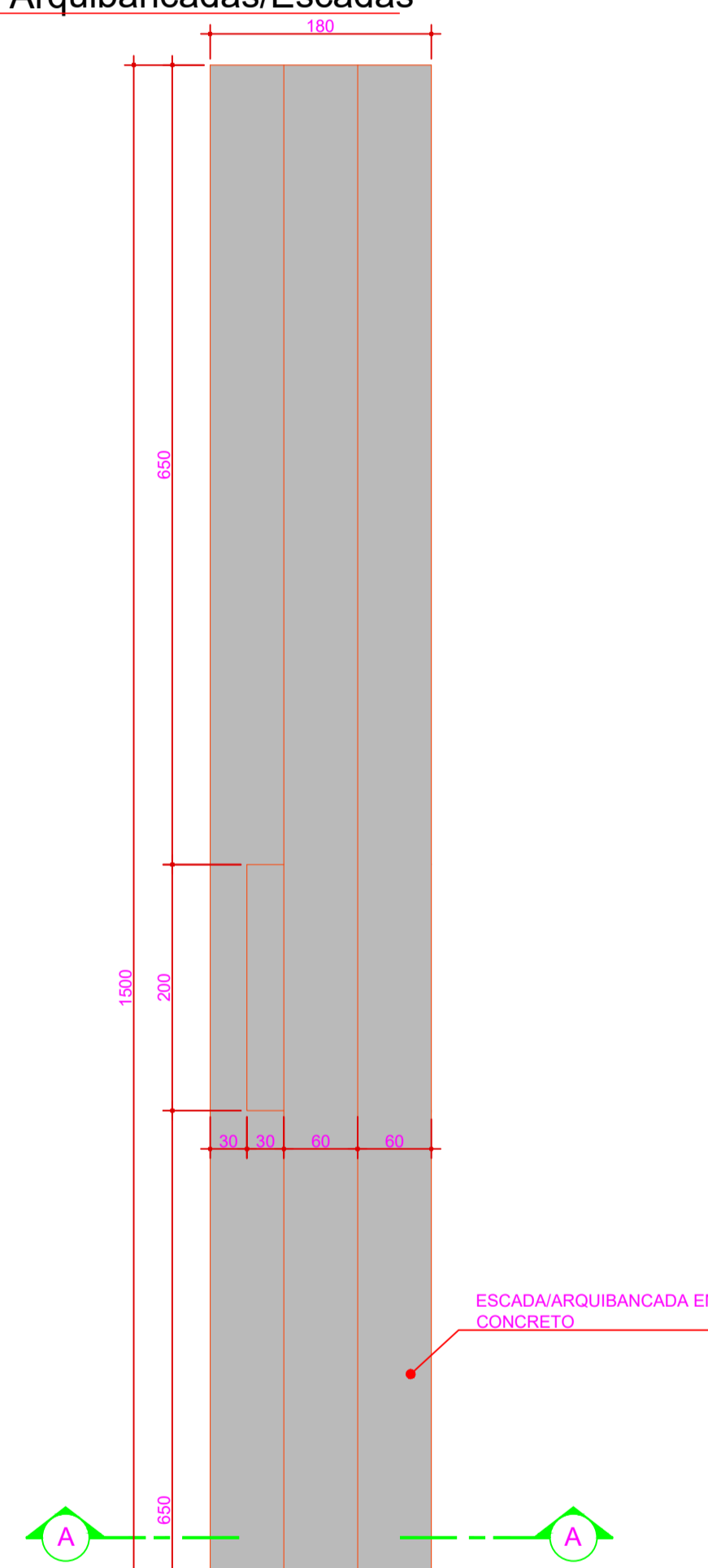
12 DET. 12: Paraciclo  
Escala indicada



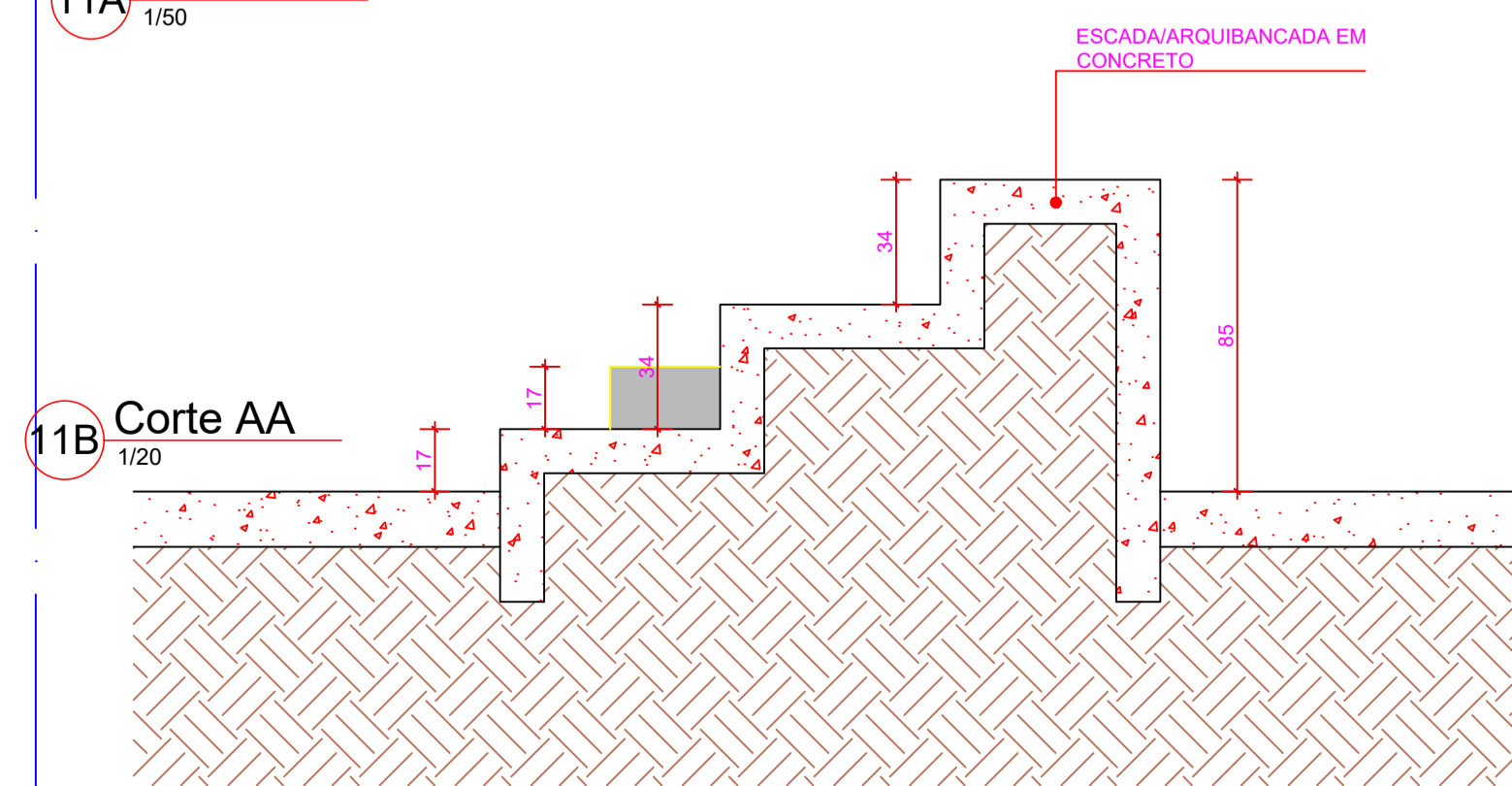
12A Corte  
1/20



11 DET. 11: Arquibancadas/Escadas  
Escala indicada

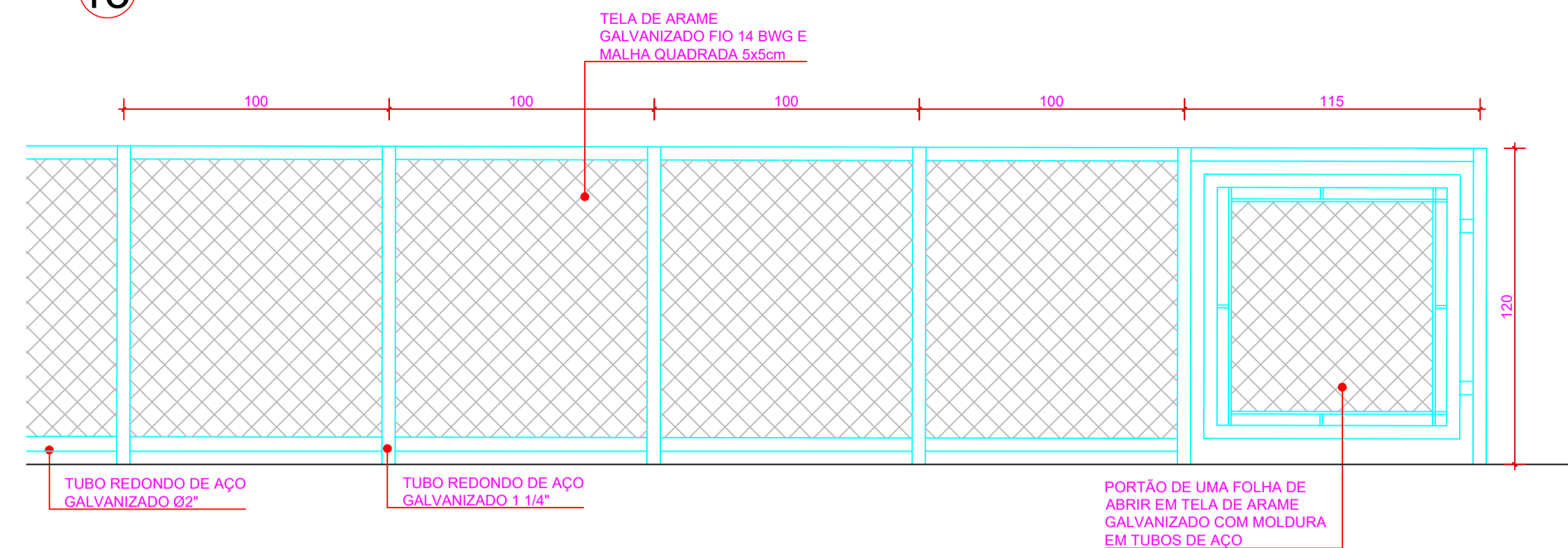


11A Planta  
1/50



11B Corte AA  
1/20

13 DET. 13: Vista Alambrado Playground



Autenticações:



ESTADO DE MATO GROSSO  
PREFEITURA MUNICIPAL DE CLÁUDIA  
Av. Gaspar Dutra - SN\* - CEP 78540-00 - Fone (066) 3546-3100

PROJETO: Projeto de Urbanização, Revitalização da Praça dos Migrantes de Cláudia/MT  
COORDENADAS GEOGRÁFICAS: 11° 30' 20.6" S 54° 52' 33.7" W

LOTE: P-2  
MODALIDADE: P-2

PROPRIETÁRIO: Prefeitura Municipal de Cláudia/MT

LOCAL - INSCRIÇÃO CADASTRAL: Av. Marechal Cândido Rondon com Av. Gaspar Dutra, S/N

ASSUNTO: Projeto de urbanização, Revitalização da Praça dos Migrantes de Cláudia/MT  
PRANCHA: Detalhamentos

AUTOR DO PROJETO: Ivo A. Facin Junior  
RESPONSÁVEL TÉCNICO P/ OBRA: Ivo A. Facin Junior

DESENHO: Ivo A. Facin Junior  
ARQUIVO: Ivo A. Facin Junior  
DATA: Dezembro / 2022

QUADRO DE ÁREAS: Área do terreno: 15.177,00m²  
Área permeável: 3.942,28m²  
ESCALA: Indicada no desenho  
TAXA DE PERMEABILIDADE: 25,91%  
TAXA DE OCUPAÇÃO: 74,03%

FOLHA: 05/08